



La candidatura al programma MaB Unesco del Gargano





UNITED NATIONS
Educational, Scientific, Cultural Organization



Programma «Heritage» a tutela dei beni materiali ed immateriali riconosciuti Patrimonio Mondiale dell'Umanità



Programma «Man & Biosphere» a tutela dei territori in cui le comunità sono in sviluppo armonico con la biodiversità



“While World Heritage helps to preserve values, Biosphere Reserves create it”.

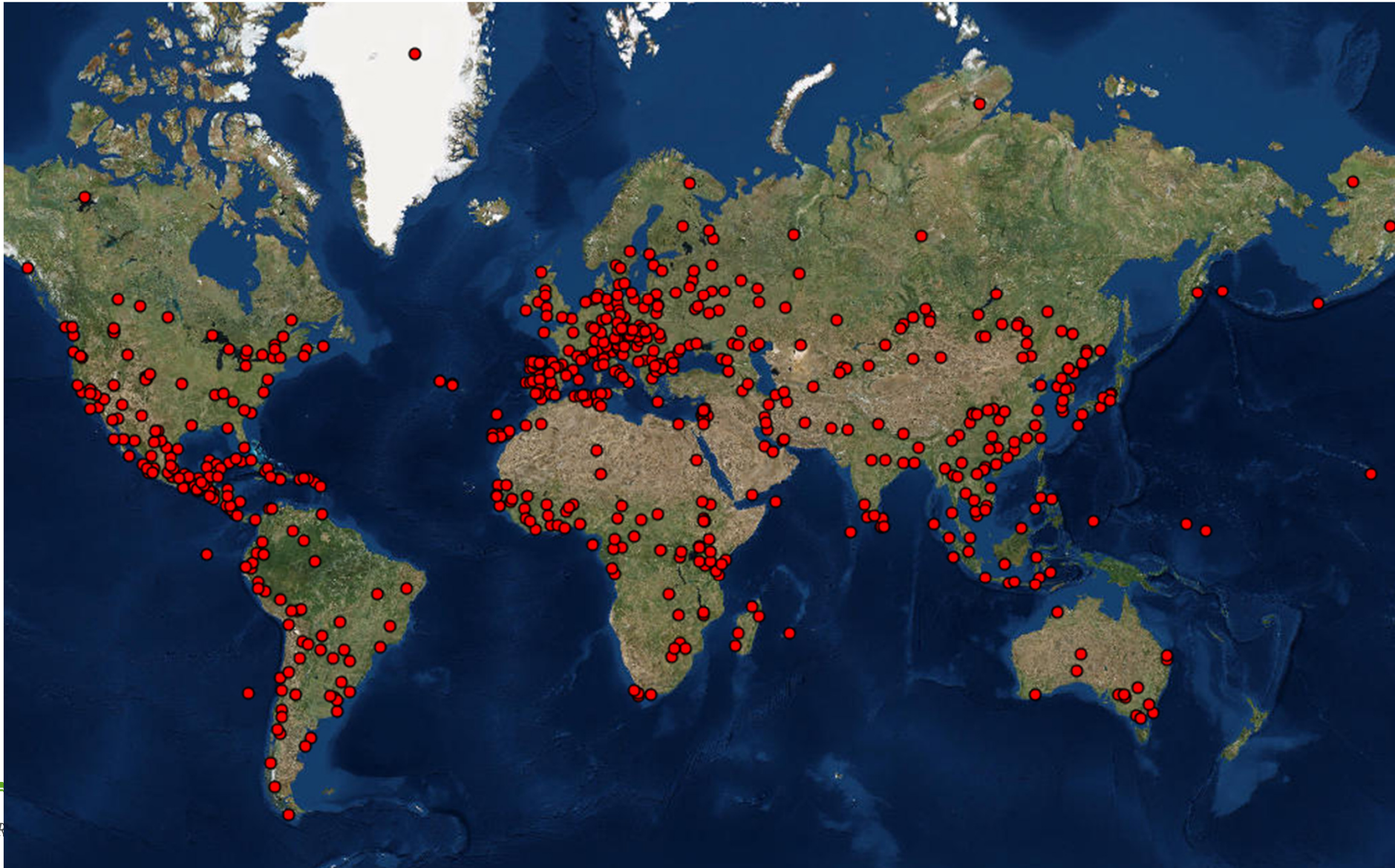
Irina Bokova, direttore generale UNESCO



PERCORSO DI CANDIDATURA A RISERVA DI BIOSFERA



Una rete di 669 eccellenze



PER




Una rete di eccellenze di valore mondiale

Serengeti - Tanzania



Hata Tjuta Australia



Camargue Francia



Maldive



Yellowston USA



PERCORSO DI CANDIDATURA A RISERVA DI BIOSFERA



I Criteri per la designazione MaB UNESCO

- Essere significativa per la conservazione della **biodiversità**;
- Offrire la possibilità di esplorare e dimostrare metodi, o **approcci allo sviluppo sostenibile** su ampia scala;
- Essere sostenuta da un **ampio consenso** e da una azione partecipativa delle comunità locali
- Possedere una **perimetrazione e zonazione appropriata** alle funzioni di conservazione, sviluppo ed educazione;
- Prevedere una **struttura di gestione** che sappia governare l'Area MaB anche mediante il coinvolgimento e la partecipazione dei portatori d'interesse.

PERCORSO DI CANDIDATURA A RISERVA DI BIOSFERA



United Nations
Educational, Scientific and
Cultural Organization

Man and
the Biosphere
Programme





14 aree MaB UNESCO in Italia

**Ancora nessuna
Riserva MaB
UNESCO in Puglia**

Riserva MaB: quale accezione?

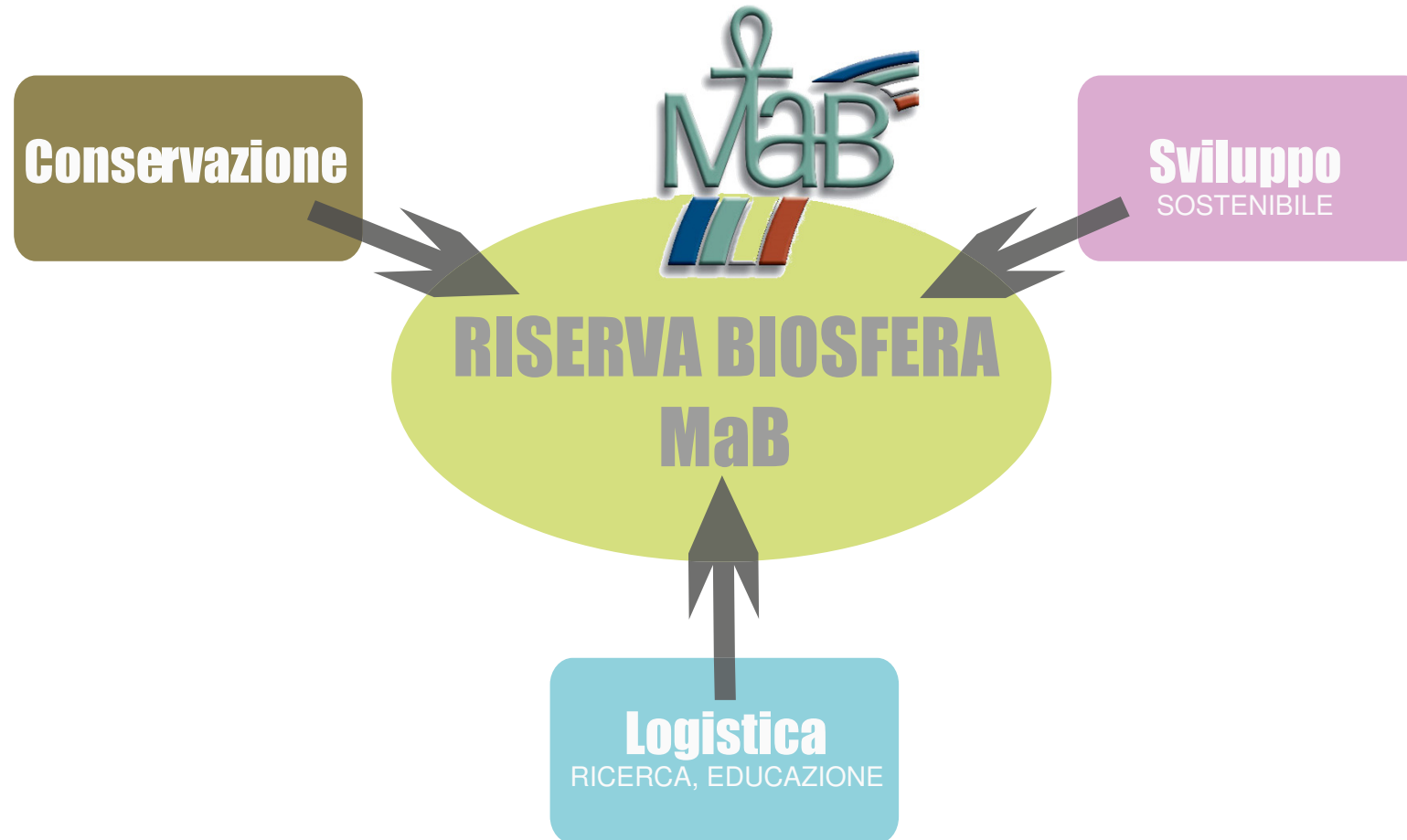


Nell'accezione MaB la denominazione “Riserva” non deve far pensare a luoghi chiusi, immutabili e inaccessibili all'uomo e alle sue attività; il termine deve essere inteso nella sua accezione anglosassone, più qualificante, di “patrimonio”, “presidio”, “capitale”.

La “Riserva MaB” è una “cassaforte” di risorse umane e naturali, da proteggere perché costituiscono la fonte di ricchezza, che può garantire lo sviluppo sostenibile delle comunità residenti sul territorio ed anche di quelle adiacenti.

La «Riserva Mab» non aggiunge nessun livello di tutela o vincolo rispetto a quelli già esistenti.

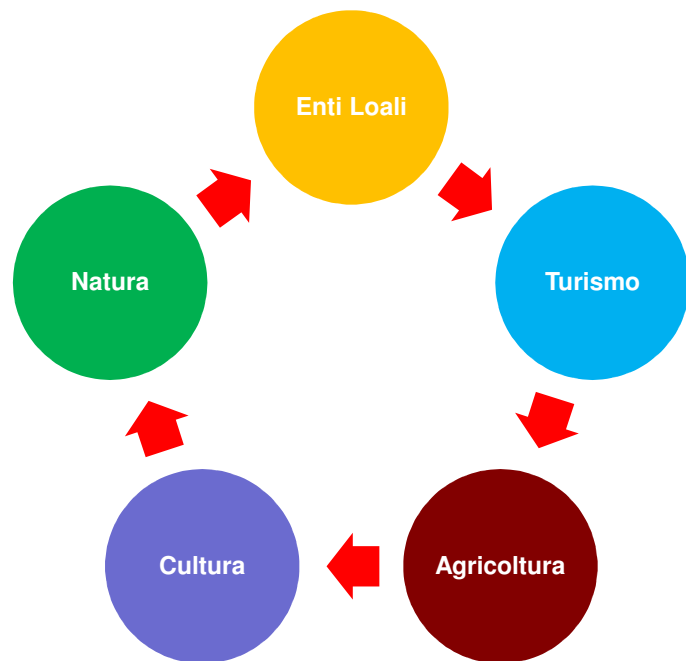
Le funzioni delle aree MaB UNESCO



PERCORSO DI CANDIDATURA A RISERVA DI BIOSFERA



MaB UNESCO: la necessità di fare sistema



Il divenire Riserva di Biosfera stimola (obbliga) tutti i soggetti socio-economici locali a **pianificare ed agire in modo coordinato e consensuale verso lo sviluppo sostenibile.**

Essere Riserva di Biosfera facilita una **crescita culturale del tessuto sociale ed imprenditoriale** offrendo modelli chiari e soluzioni efficaci per valorizzare le peculiarità endemiche del territorio, offrendo loro una **platea ed un riconoscimento di ambito internazionale.**

PERCORSO DI CANDIDATURA A RISERVA DI BIOSFERA



Riserva MaB: quali opportunità?

MaB UNESCO è essenzialmente un'operazione culturale, più che economica.



Divenire riserva di Biosfera MaB UNESCO **non determina**, automaticamente, **l'ottenimento di risorse aggiuntive o di finanziamenti**, ma facilita una concentrazione ed un coordinamento delle risorse esistenti, offre nuovi stimoli a candidare progetti sui diversi canali di finanziamento esistenti, conferendo quasi sempre elementi di priorità.

PERCORSO DI CANDIDATURA A RISERVA DI BIOSFERA



Esempi di successo di Riserve di Biosfera italiane ed europee

PERCORSO DI CANDIDATURA A RISERVA DI BIOSFERA



RISERVA DI BIOSFERA MAB UNESCO


«TERRES DE L'EBRE»

(Spagna)

Promozione di prodotti tipici

Ideazione di un brand ed di disciplinari di utilizzo a favore delle attività economiche tradizionali ed ai prodotti/servizi che rispettano i principi della Riserva di Biosfera.

- 18 categorie di servizi e prodotti hanno il disciplinare
- 100 aziende accreditate all'utilizzo del brand



RISERVA DI BIOSFERA MAB UNESCO

«APPENNINO TOSCO EMILIANO»

(Italia – Lucca, Massa Carrara, Modena, Parma, Reggio Emilia)

Valorizzazione enogastronomica

Concorso Menu a Km zero (IX edizione) vede la partecipazione di 30 ristoranti, in collaborazione con coltre 100 aziende agricole locali.

La gara si è svolta durante tutti i week-end da metà settembre 2016 a fine gennaio 2017.

Migliaia di clienti hanno aderito all'iniziativa votando i piatti preferiti.



I ristoranti dell'Appennino toscano-emiliano
in gara per la valorizzazione
dei prodotti tipici

menu a
KMZERO
2016

Appennino gastronomico

Parco Nazionale
APPENNINO
TOSCO-EMILIANO

MAB UNESCO
Man and Biosphere Programme
Programme sur l'homme et la biosphère

RISERVA DI BIOSFERA MAB UNESCO «ALPI LEDRENSI E JUDICARIA» (Italia - Trentino)

Coinvolgimento dei giovani

Progetto «Explore the Paradise»: realizzazione di escursioni didattiche tematiche organizzate da associazioni giovanili di volontariato all'interno del territorio della Riserva di Biosfera

- 4 escursioni
- 4 associazioni coinvolte
- Più di 50 giovani partecipanti



RISERVA DI BIOSFERA MAB UNESCO

«GALLOWAY AND SOUTHERN AYRSHIRE»

(Scozia)

Protagonismo dell'impresa sociale

Nascita di imprese locali che operano in ambito turistico grazie all'attrattività della Biosfera UNESCO ed il cui indotto viene reinvestito in servizi per la comunità.

2 imprese sociali nate nella Riserva di Biosfera:

ACE: educazione ambientale tramite la promozione di attività sportive nella Riserva di Biosfera



Adventure
Centre for
Education



Catstrand, impresa di servizi (arte, bar, centro congressi, servizi di trasporto, etc.) per la comunità

CatStrand



RISERVA DI BIOSFERA MAB UNESCO

«APPENNINO TOSCO EMILIANO»

(Italia – Lucca, Massa Carrara, Modena, Parma, Reggio Emilia)

Educazione ambientale

- Dal 2015 **3 iniziative di formazione** su valori della Riserva di Biosfera rivolte agli insegnanti di tutte le scuole delle territorio (**oltre 300 insegnanti formati**)
- **7 progetti in rete** sui temi della Riserva di Biosfera tra 15 scuole del territorio nell'A.S. 2015-2016 **153 insegnanti e 1390 studenti coinvolti**



RISERVA DI BIOSFERA MAB UNESCO

«ENTLEBUCH»

(Svizzera)

Marketing turistico

Il marketing territoriale e turistico è stato impostato mettendo al centro l'essere Riserva di Biosfera.

- il **29% dei visitatori** ha visitato quest'area perché è Riserva di Biosfera UNESCO.
- indotto economico diretto derivante dall'essere divenuti Riserva di Biosfera: **2,7 milioni di € all'anno** per la sola area della Riserva della Biosfera e di circa **4,6 milioni di € all'anno per l'intera regione**.



Gli attori globali del marketing e del turismo sono già attenti al programma maB UNESCO

skyscanner

Voli Hotel Noleggio auto

Home > Notizie di viaggio > UNESCO: Le bellissime Riserve della Biosfera in Italia



Le bellissime Riserve della Biosfera UNESCO in Italia

martedì 7 giugno 2016

Facebook Google Bookmark Twitter Stampa Google+ Più...

L'Italia è un Paese Unico: è lo Stato con il più alto numero di [Siti Patrimonio dell'Umanità UNESCO](#) nonché un posto incredibile del mondo, in cui città storiche e paesaggi naturalistici fra i più vari, dalle vette del Nord alle [spiagge meravigliose delle coste](#).

WIKI LOVES EARTH BIOSPHERE RESERVES

Concorso fotografico promosso da Wikipedia ed UNESCO per creare immagini di promozione delle Riserve della Biosfera nel mondo (immagini libere disponibili su Wikimedia commons).



Carpathian Biosphere Reserve
Ukraine



European Bee-eater
Ichkeul Biosphere Reserve
Tunisia

La candidatura a MaB UNESCO del «Gargano»

Il Gargano: il monte-isola, ponte di biodiversità e cultura tra Egeo e Tirreno

“Il Gargano è il monte più vario che si possa immaginare. Ha nel suo cuore la Foresta Umbra, con faggi e cerri che hanno 50 metri d'altezza e un fusto d'una bracciata di 5 metri, e l'età di Matusalemme; con abeti, aceri, tassi; con un rigogliò, un colore, l'idea che le stagioni si siano incantate in sull'ora di sera; con caprioli, lepri, volpi che vi scappano di fra i piedi; con ogni gorgheggio, gemito, pigolìo d'uccelli...”



PERCORSO DI CANDIDATURA A RISERVA DI BIOSFERA



La Riserva di Biosfera del «Gargano»

Il territorio, che nell'ambito della candidatura a Riserva di Biosfera MaB UNESCO viene denominato "Gargano" è individuato in **22 Comuni**:

Apricena, Cagnano Varano, Carpino, Chieuti, Ischitella, Lesina,
Manfredonia, Mattinata, Monte Sant'Angelo, Peschici, Poggio Imperiale,
Rignano Garganico, Rodi Garganico, San Giovanni Rotondo,
San Marco in Lamis, San Nicandro Garganico, San Paolo di Civitate,
San Severo, Serracapriola, Vico Del Gargano, Vieste, Zapponeta.

I cui Consigli Comunali* hanno approvato una pre-adesione non vincolante al processo di candidatura che sarà confermata in modo definitivo al termine della redazione del dossier (estate 2017).

* Ad eccezione di Chieuti, Monte Sant'Angelo, San Nicandro Garganico, Vico del Gargano

PERCORSO DI CANDIDATURA A RISERVA DI BIOSFERA



Perché allargare la candidatura all'esterno del perimetro del Parco Nazionale?

I Comuni di Chieuti, Poggio Imperiale, San Paolo di Civitate, San Severo e Zapponeta non fanno parte del Parco Nazionale del Gargano.

Il Parco Nazionale con questa candidatura da continuità e valore alle collaborazioni, già avviate nel corso degli ultimi anni, con un territorio più ampio rispetto al proprio perimetro, coinvolgendo anche i Comuni limitrofi, sul cui territorio si estende l'influenza socio economica e culturale determinata dal promontorio del Gargano e che intendono beneficiare dei valori tutelati dal Parco e dalla Riserva di Biosfera UNESCO, trasformandoli in **occasioni di reddito, di conservazione attiva delle proprie tradizioni, di creazione di un modello di turismo sostenibile, di valorizzazione delle emergenze storiche e culturali e delle produzioni agroalimentari ed artigianali tipiche e di qualità.**

PERCORSO DI CANDIDATURA A RISERVA DI BIOSFERA



Area MaB: zonizzazione

Le Riserve di Biosfera MaB UNESCO sono suddivise in tre zone uguale importanza:

zone centrali (“**Core Areas**”), nelle quali l’obiettivo principale è la conservazione degli ecosistemi ed è destinata alla ricerca scientifica;

zone cuscinetto (“**Buffer Areas**”), rafforzano l’azione protettiva delle vicine zone centrali. Vi si sperimentano metodi di gestione delle risorse rispettosi dei processi naturali, in termini di silvicoltura, agricoltura ed ecoturismo;

zone di transizione (“**Transition Areas**”), dove si svolgono attività economiche per il miglioramento del benessere delle comunità locali. Sono presenti insediamenti abitativi, industriali, attività agricole rispettose dell’ambiente.


PERCORSO DI CANDIDATURA A RISERVA DI BIOSFERA

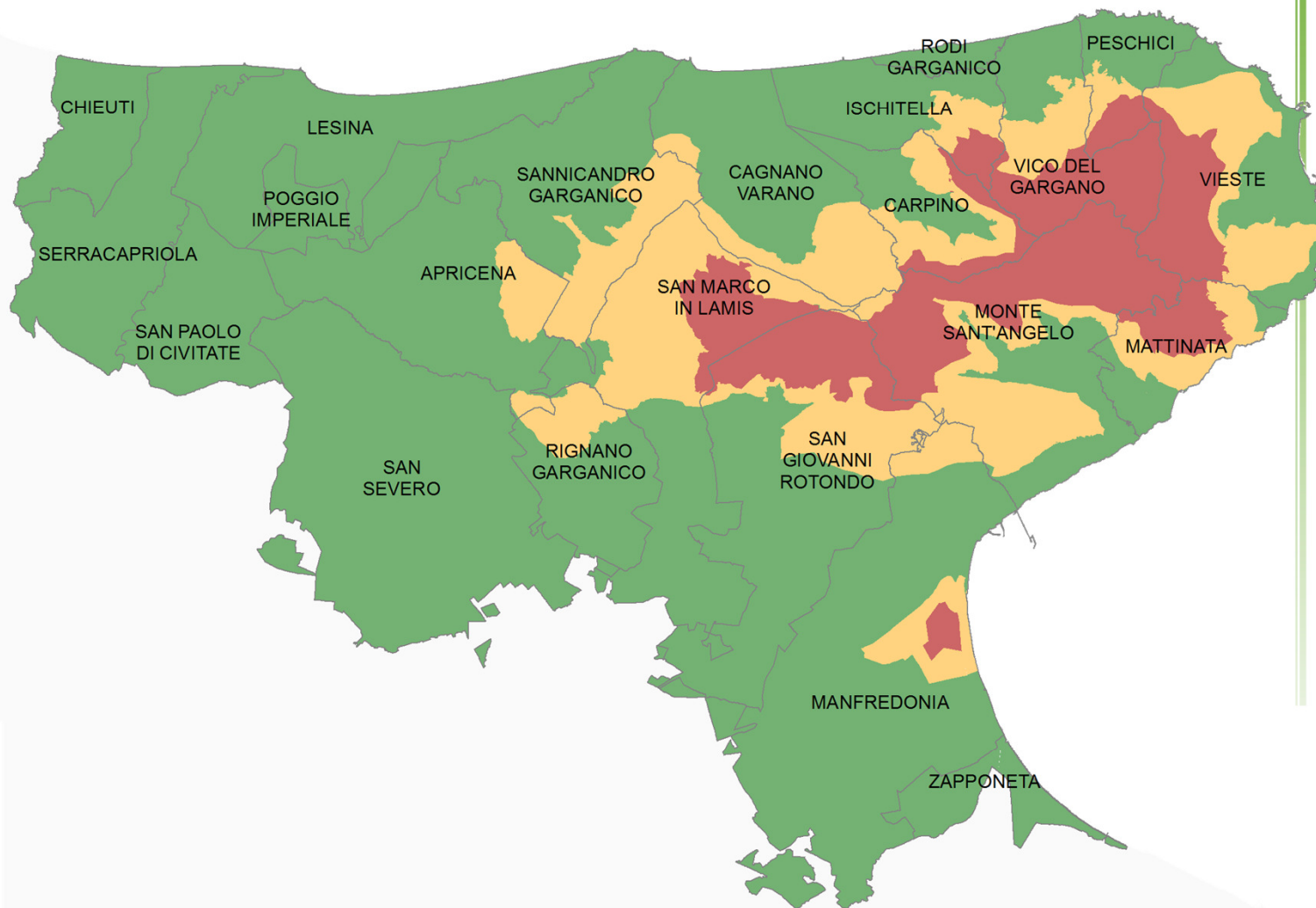


Riserva di Biosfera del Gargano

Zonazione proposta

ZONE

-  CORE
-  BUFFER
-  TRANSITION
-  Confini amministrativi



PROPOSTA DI PERIMETRAZIONE
REVISIONE GENNAIO 2017



United Nations
Educational, Scientific and
Cultural Organization




Man and
the Biosphere
Programme

GRUPPO DI LAVORO PER LA CANDIDATURA
A RISERVA DI BIOSFERA UNESCO

Riserva di Biosfera del Gargano

Zonazione e livello di tutela


Zone Core

 SIC e PNG

 PNG

 SIC


Zone Buffer

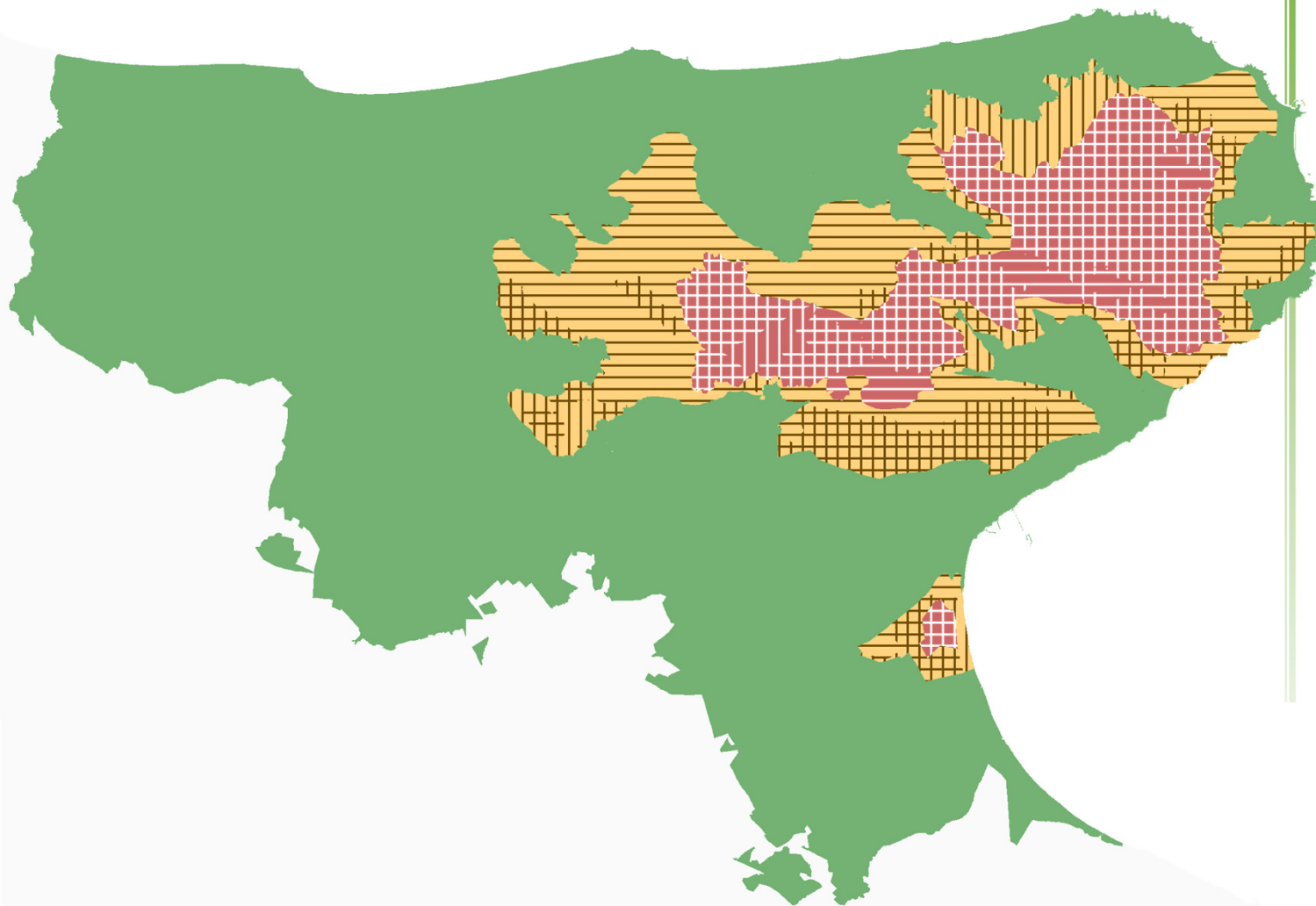
 SIC e PNG

 PNG

 SIC

Zona Transition

 Area indifferenziata



PROPOSTA DI PERIMETRAZIONE
REVISIONE GENNAIO 2017



United Nations
Educational, Scientific and
Cultural Organization



Man and
the Biosphere
Programme

GRUPPO DI LAVORO PER LA CANDIDATURA
A RISERVA DI BIOSFERA UNESCO

Il Focus della candidatura

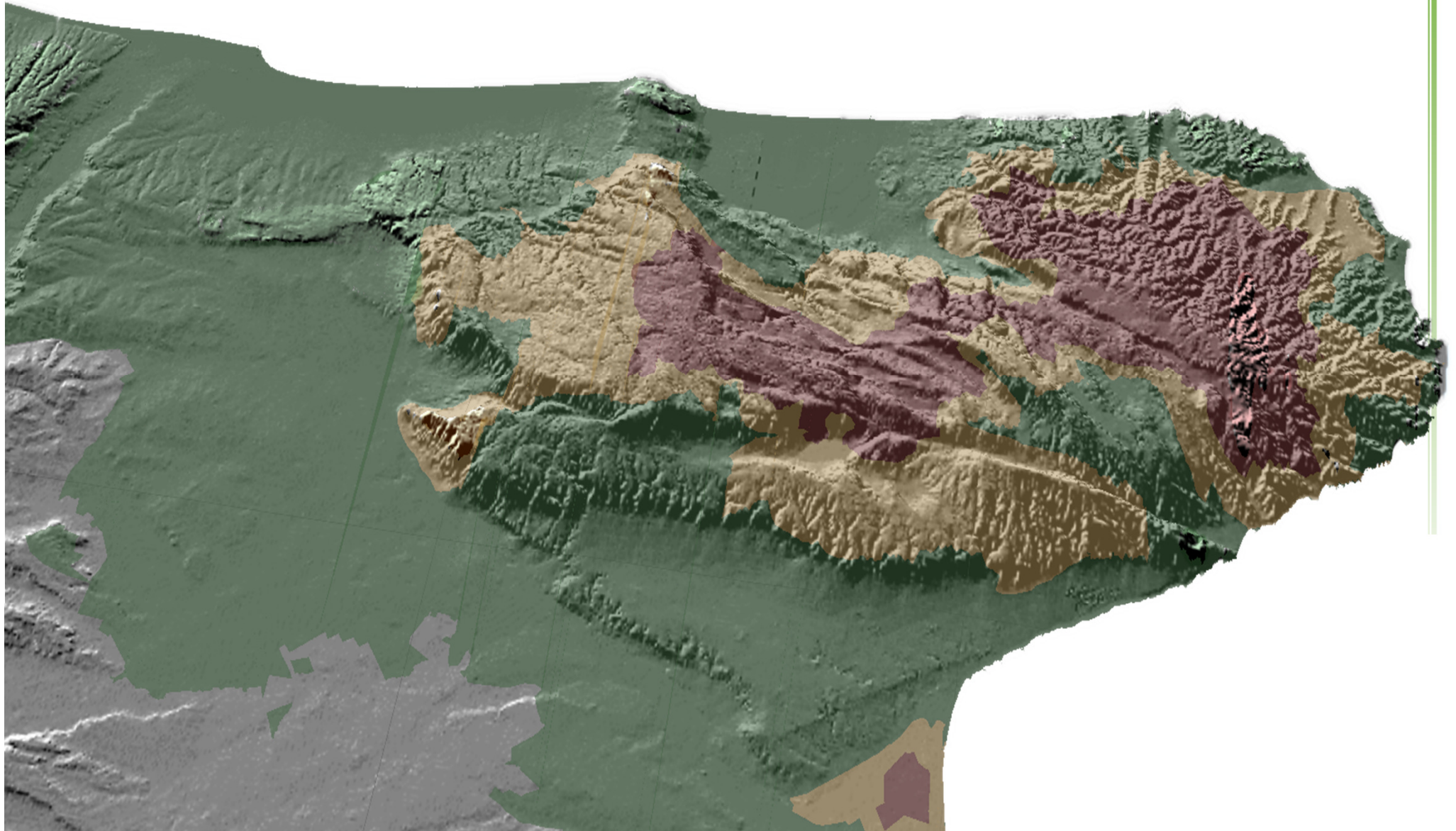
Tra i temi che si intendere prioritariamente indagare affinché diventino focus della candidatura vi sono quindi:

- Gargano isola di biodiversità nel cuore del Mediterraneo.
- Gli aspetti spirituali e di culto legati ad un eredità ambientale specifica e/o fortemente ispirati da valori ecologici
- Il turismo sostenibile
- Produzioni agroalimentari
- La cultura e la storia
- La relazione con il bene UNESCO di Monte Sant'Angelo (e con quello «speriamo» delle Faggete Vetuste nella Foresta Umbra)
- L'educazione e la formazione ambientale
- La ricerca ed il monitoraggio

PERCORSO DI CANDIDATURA A RISERVA DI BIOSFERA



Riserva di Biosfera del Gargano



La governance della Riserva di Biosfera

Coordinatore della Riserva

(Parco Nazionale del Gargano)

riferimento unico per il Comitato MaB Nazionale e per i responsabili del Programma MaB UNESCO

Assemblea Consultiva

(Parco Nazionale del Gargano, Comuni della Riserva, Provincia di Foggia, Regione Puglia)

Prende le decisioni inerenti la Riserva di Biosfera in rappresentanza delle comunità residenti. Approva il Programma di Gestione della Riserva (stilato dal Comitato di Gestione) e ne verifica l'attuazione.

Comitato di gestione

(Parco Nazionale del Gargano, CCIAA di Foggia, referente del sistema turistico locale, 1 GAL a rotazione, 1 dirigente scolastico a rotazione, 5 Comuni a rotazione)

Definisce il Programma di Gestione e se approvato dall'Assemblea Consultiva ne stimola e monitora l'attuazione.

È il punto di riferimento operativo per tutti gli stakeholders del territorio interessati alla Riserva di Biosfera

Ufficio MaB Gargano

(tecnici e funzionari del Parco Nazionale del Gargano, della CCIAA di Foggia, del Sistema turistico locale e del GAL)

Supporta il Comitato di Gestione nella stesura del Programma di Gestione, nel suo monitoraggio e definizione di aggiornamenti ed integrazioni

Comitato scientifico

(Università di Foggia, Centro Studi Micaelici e Garganici dell'Università di Bari, ARPA, Consorzi di Bonifica, Federparchi, altri ...)

Esprime un parere non vincolante, sul Programma di Gestione. Segnala eventuali criticità e suggerisce modifiche ed integrazioni.

Tavoli partecipativi

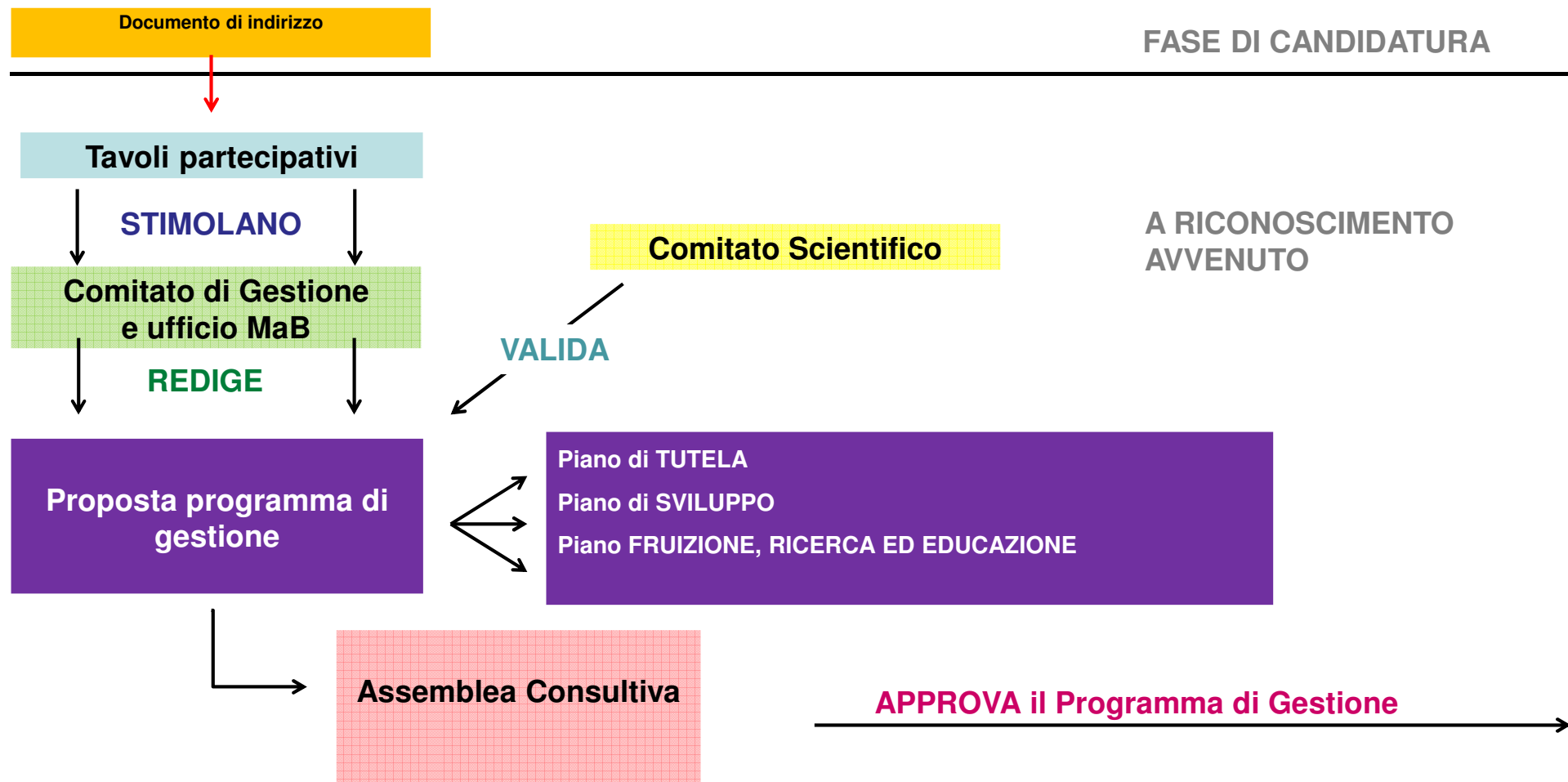
tutti gli stakeholder del territorio articolati in 4 tavoli tematici:

- Turismo (coordinandosi con i tavoli tematici della CETS)
- Educazione e formazione
- Sviluppo rurale ed artigianato
- Terzo settore: associazioni culturali e sociali

PERCORSO DI CANDIDATURA A RISERVA DI BIOSFERA



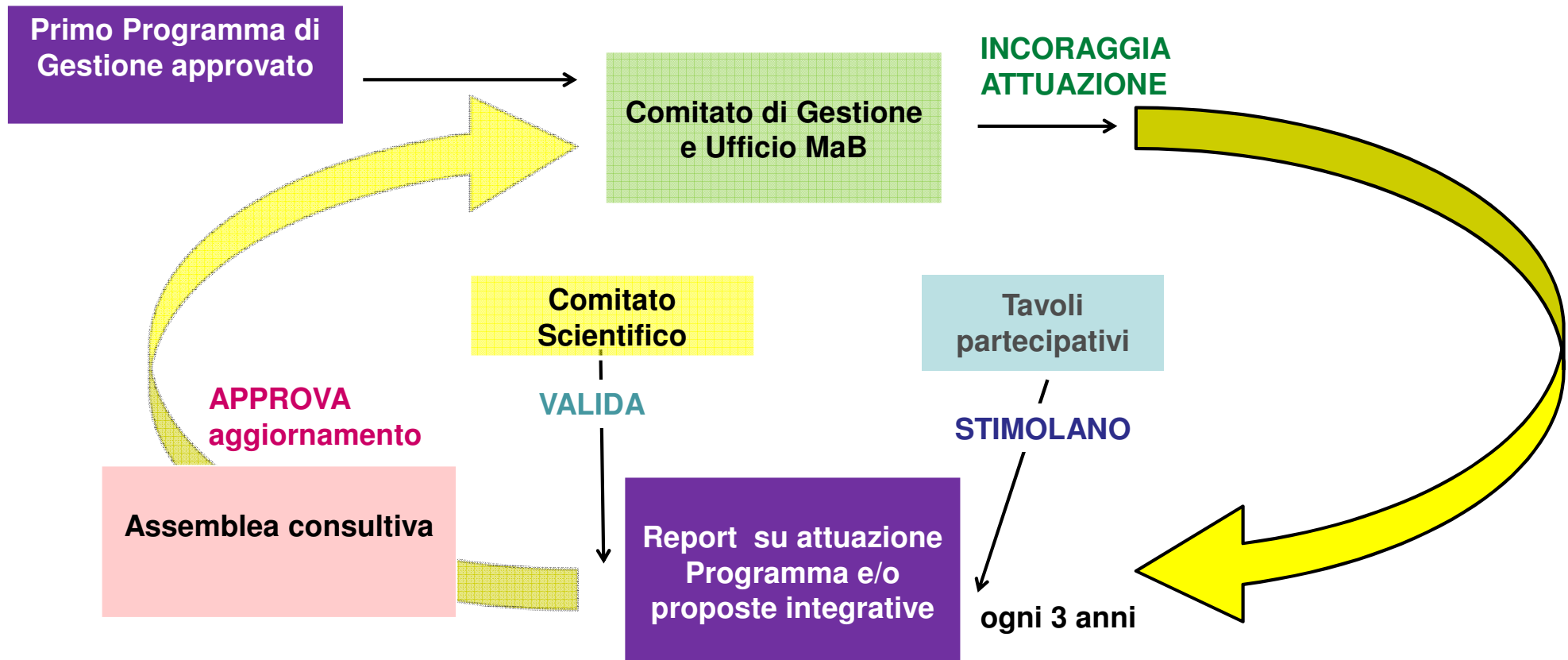
Iter di definizione del Programma di Gestione



PERCORSO DI CANDIDATURA A RISERVA DI BIOSFERA



Iter di attuazione, monitoraggio e aggiornamento del Programma di Gestione



PERCORSO DI CANDIDATURA A RISERVA DI BIOSFERA



Il coinvolgimento nella candidatura

Prossimamente verranno organizzati **incontri pubblici** per illustrare gli obiettivi che sottendono alla candidatura MaB UNESCO del Gargano e raccogliere spunti ed indicazioni per la stesura del dossier. In particolare verranno organizzati incontri specifici con i rappresentanti di:

- **Mondo della scuola, della formazione e della ricerca**
- **Imprese del settore turistico e loro rappresentanze**
- **Imprese del settore agroalimentare e loro rappresentanze**
- **Associazioni ambientaliste, culturali, ricreative e più in generale in «terzo settore»**

PERCORSO DI CANDIDATURA A RISERVA DI BIOSFERA



Il coinvolgimento nella candidatura

Verrà a breve attivata la pagina web www.parcogargano.gov.it/mab sul sito del Parco Nazionale in cui saranno pubblicati, ancora in bozza, tutti i documenti inerenti la candidatura (comprese le bozze dei capitoli del dossier) in modo tale che **tutti potranno segnalare al Parco eventuali proposte di modifica o integrazione al dossier di candidatura.**

PERCORSO DI CANDIDATURA A RISERVA DI BIOSFERA



Come sostenere la candidatura?

Tutti gli Enti, Istituzioni, Associazione imprenditoriali, Associazioni cultural/ambientali/ricreative/sociali, comitati di cittadini, imprese singole o associate possono mandare una **lettera di sostegno alla candidatura a MaB UNESCO del Gargano**, intestandola al Parco Nazionale (cartacea o per PEC), in cui esprimono il proprio apprezzamento per la candidatura e manifestano interesse e disponibilità a partecipare, a riconoscimento avvenuto, allo sviluppo della Riserva di Biosfera ed al perseguimento degli obiettivi del programma MaB.

Sono molto importanti!



PERCORSO DI CANDIDATURA A RISERVA DI BIOSFERA



Prossimi passi

	MAR	APR	MAG	GIU	LUG	AGO
Identificazione definitiva del perimetro e zonizzazione su assenso di tutti i Comuni						
Stesura della bozza preliminare del dossier						
Incontri su tutto il territorio con diverse tipologie di stakeholder						
Raccolta delle lettere di sostegno						
Approvazione definitiva della candidatura						
Impaginazione e traduzione della candidatura						

PERCORSO DI CANDIDATURA A RISERVA DI BIOSFERA

