



# PIANO AIB PER LA PROGRAMMAZIONE DELLE ATTIVITÀ DI PREVISIONE, PREVENZIONE E LOTTA ATTIVA CONTRO GLI INCENDI BOSCHIVI

PERIODO DI VALIDITA' 2014-2018

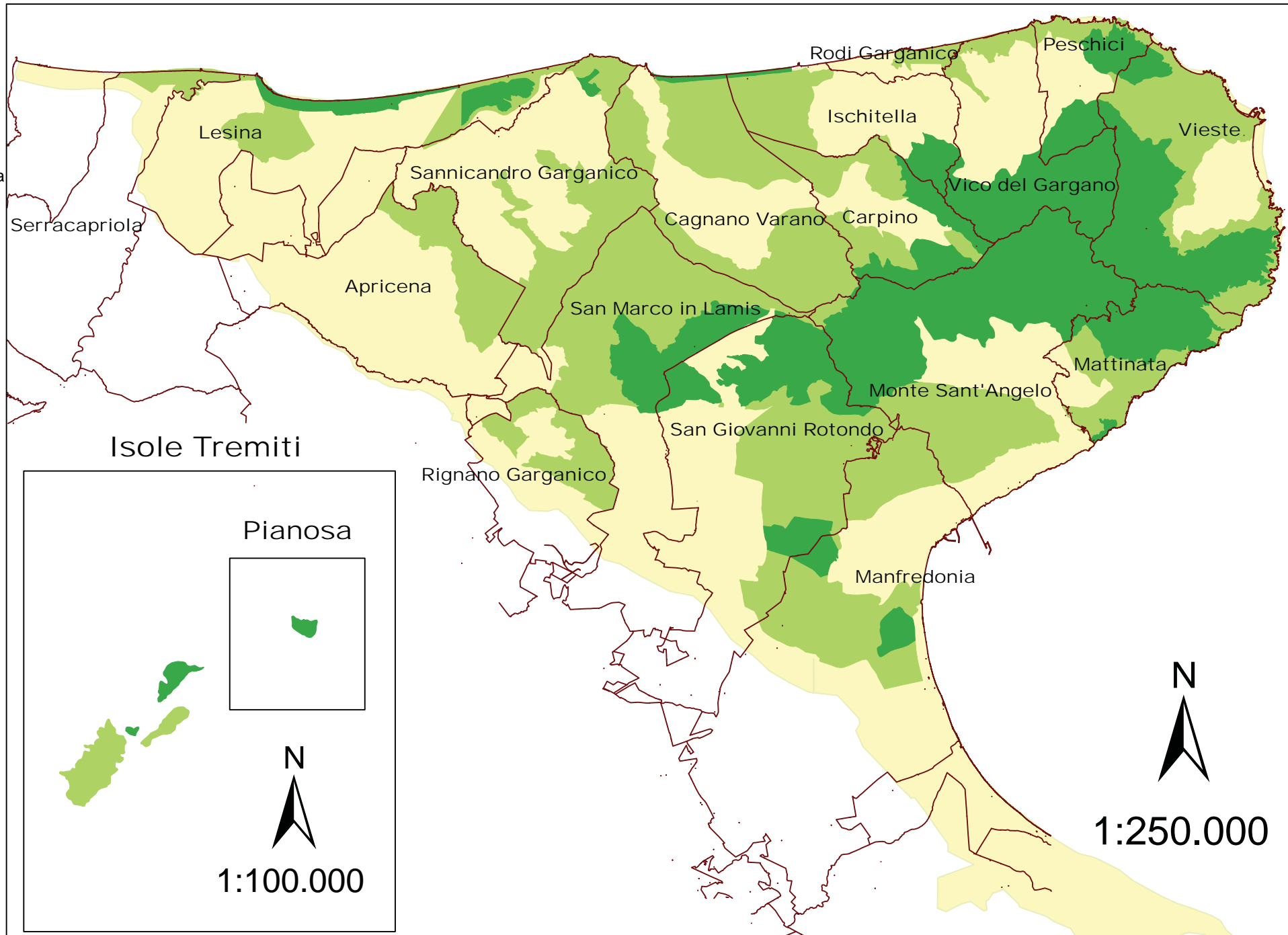


## ALLEGATO CARTOGRAFICO

# Tav.1 - Carta della zonizzazione del parco

## Legenda

- confini comunali
- Parco zona 1
- Parco zona 2
- unione cartografica

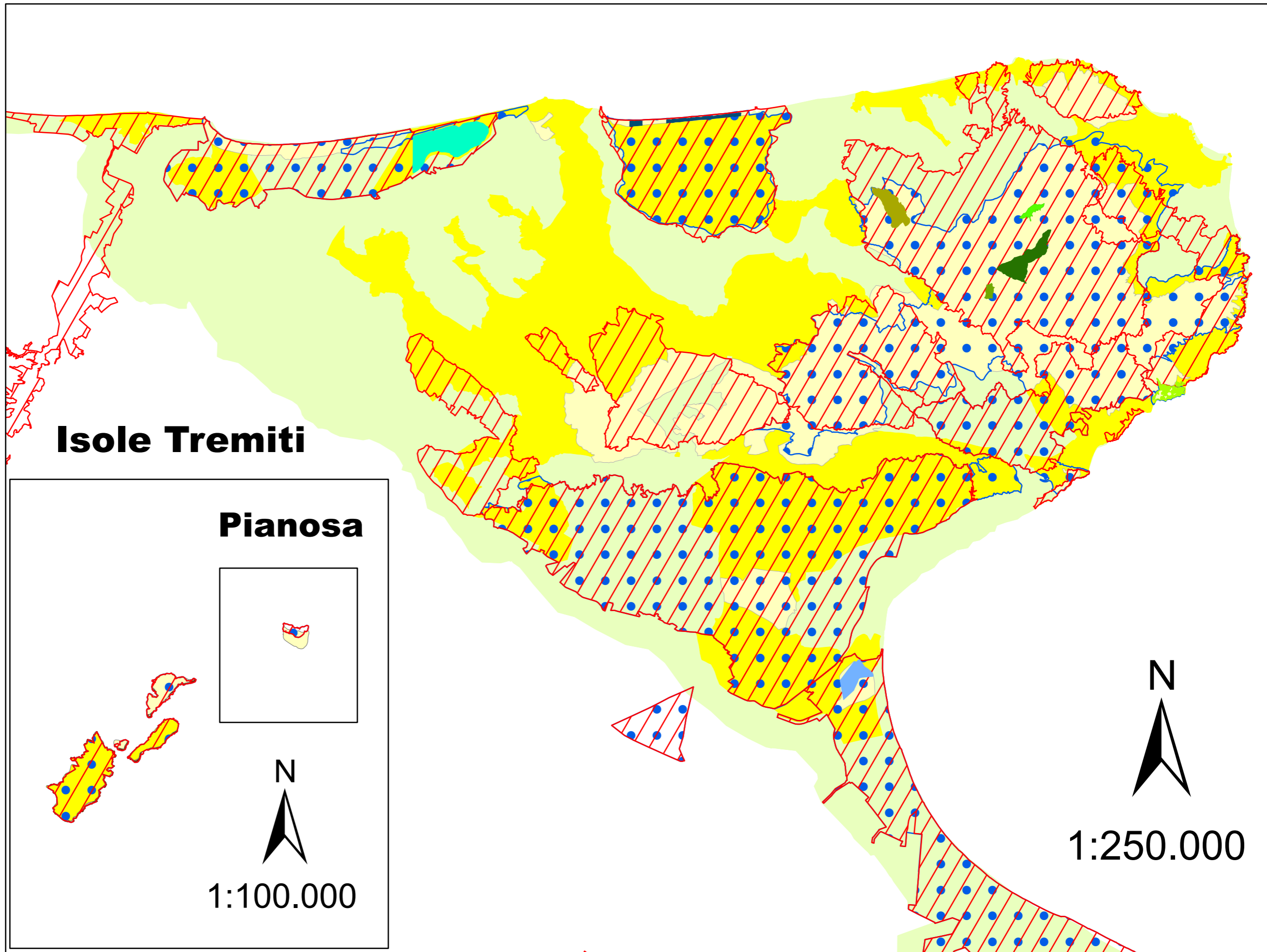




# Tav.2 - Carta delle aree protette con diversa valenza naturalistica




































## Legenda

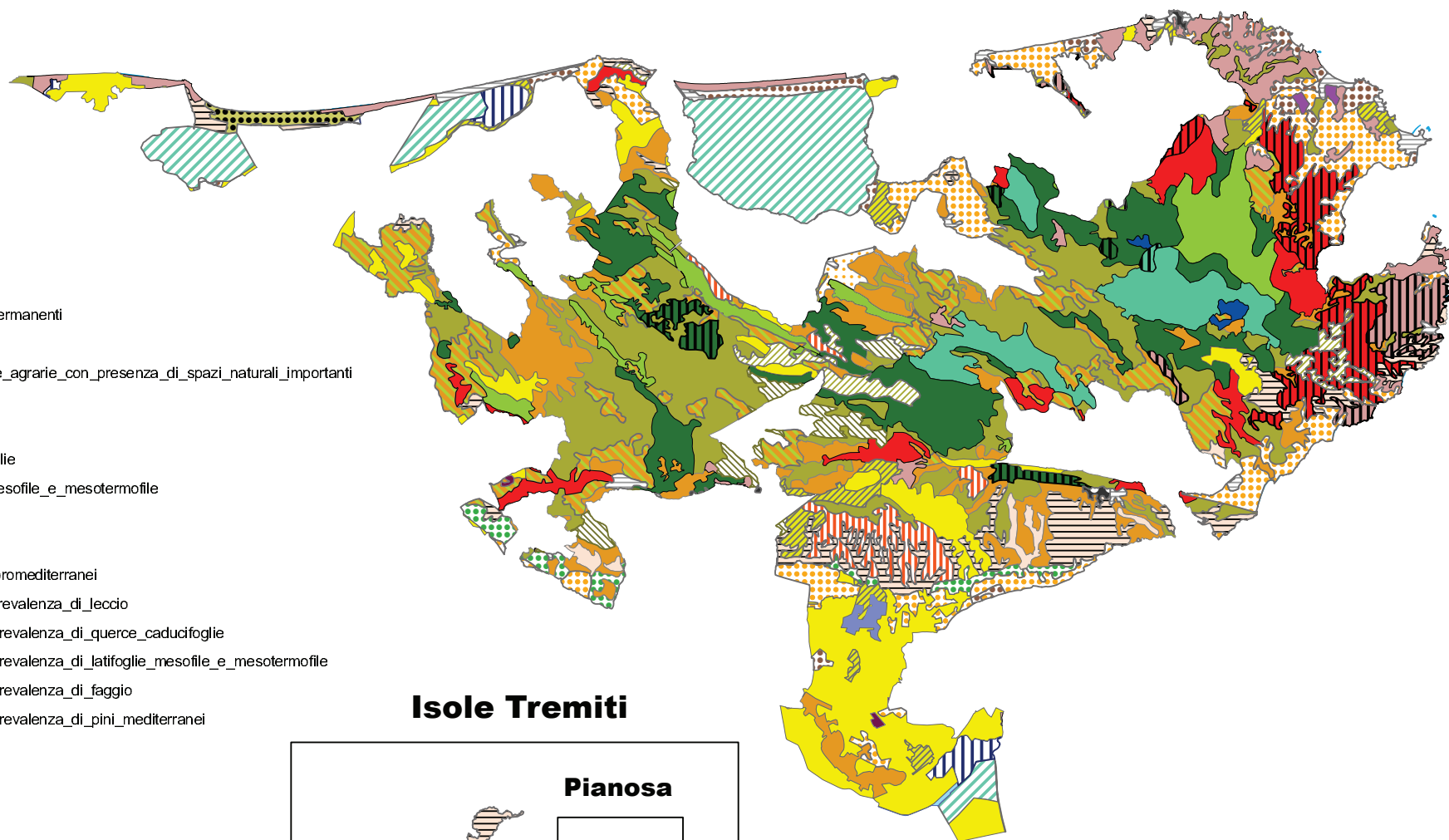
- Falascone
- Foresta Umbra
- Ischitella Carpino
- Isola di Varano
- Lago di Lesina
- Monte Barone
- Palude di Frattarolo
- Sfilzi
- SIC
- ZPS
- Parco zona 1
- Parco zona 2
- unione cartografica



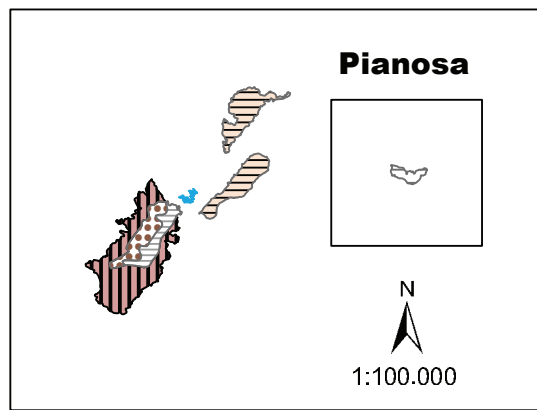
# Tav.3 - Carta uso del suolo del Parco Nazionale del Gargano

## Legenda

-  111\_zone\_residenziali
-  112\_zone\_residenziali\_a\_tessuto\_discontinuo
-  121\_aree\_industriali\_commerciali\_e\_dei\_servizi
-  131\_aree\_estrattive
-  2111\_colture\_intensive
-  221\_vigneti
-  222\_frutteti\_e\_frutti\_minori
-  223\_oliveti
-  231\_prati\_stabili\_(foraggiere\_permanenti)
-  241\_colture\_temporanee\_associate\_a\_colture\_permanenti
-  242\_sistemi\_colturali\_e\_particellari\_complessi
-  243\_aree\_prevalentemente\_occupate\_da\_colture\_agrarie\_con\_presenza\_di\_spazi\_naturali\_importanti
-  244\_aree\_agroforestali
-  3111\_boschi\_a\_prevalenza\_di\_leccio
-  3112\_boschi\_a\_prevalenza\_di\_querce\_caducifoglie
-  3113\_boschi\_misti\_a\_prevalenza\_di\_latifoglie\_mesofile\_e\_mesotermofile
-  3115\_boschi\_a\_prevalenza\_di\_faggio
-  3121\_boschi\_a\_prevalenza\_di\_pini\_mediterranei
-  3122\_boschi\_a\_prevalenza\_di\_pini\_montani\_e\_ormediterranei
-  31311\_boschi\_misti\_di\_conifere\_e\_latifoglie\_a\_prevalenza\_di\_leccio
-  31312\_boschi\_misti\_di\_conifere\_e\_latifoglie\_a\_prevalenza\_di\_querce\_caducifoglie
-  31313\_boschi\_misti\_di\_conifere\_e\_latifoglie\_a\_prevalenza\_di\_latifoglie\_mesofile\_e\_mesotermofile
-  31315\_boschi\_misti\_di\_conifere\_e\_latifoglie\_a\_prevalenza\_di\_faggio
-  31321\_boschi\_misti\_di\_conifere\_e\_latifoglie\_a\_prevalenza\_di\_pini\_mediterranei
-  3211\_praterie\_continue
-  3212\_praterie\_discontinue
-  3231\_macchia\_alta
-  3232\_macchia\_bassa\_e\_garighe
-  324\_aree\_a\_vegetazione\_boschiva\_ed\_arbustiva\_in\_evoluzione
-  331\_spiagge\_dune\_e\_sabbie
-  333\_aree\_con\_vegetazione\_rada
-  421\_paludi\_salmastre
-  511\_corsi\_d'acqua\_canali\_e\_idrovie
-  521\_lagune
-  523\_mari\_e\_oceani

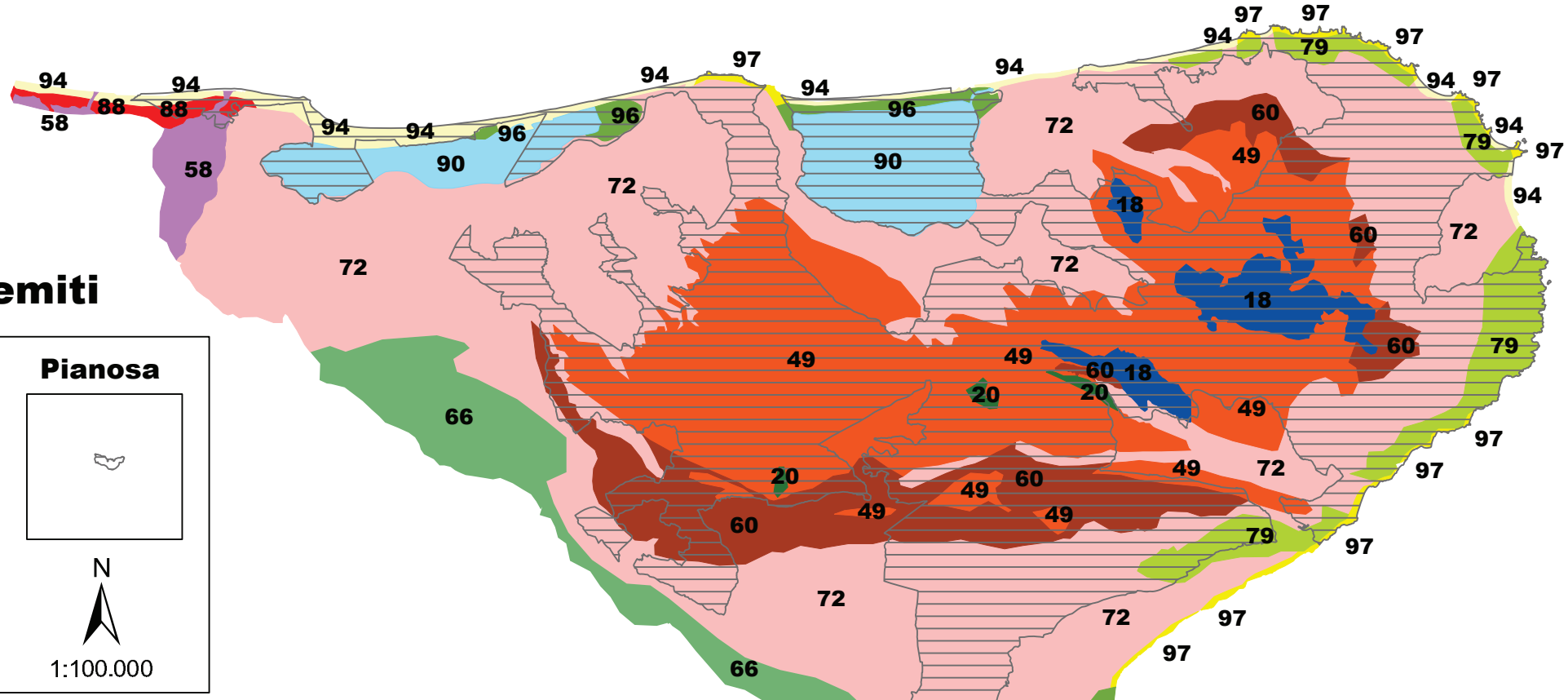


## Isole Tremiti

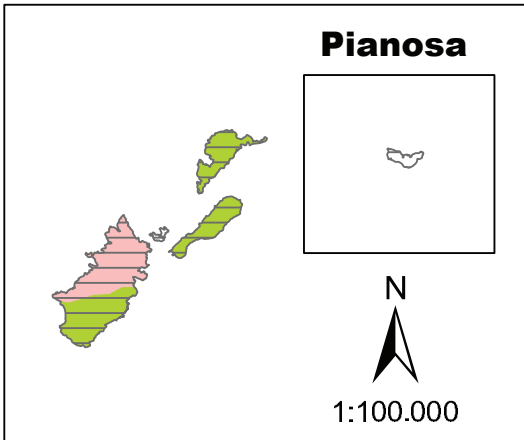


1:250.000

# Tav.4 - Carta della serie di vegetazione del Gargano




## Isole Tremiti



## Legenda

- 18 - a: Serie sud-appenninica delle raggete termofile (Anemone apenninae-Fagetum sylvaticae); b: variante aspromontana (Gatio hirsuti-Fagetum sylvaticae)
- 20 - Serie garganica edafomesofila sub-mesotemperata del Carpino bianco (Doronicio orientalis-Carpinetum betuli)
- 49 - Serie sud-appenninica delle cerrete mesofile neutro-subacidofile (Physospermo verticillati-Quercetum cerris)
- 58 - a: Serie appenninica centro-meridionale submediterranea e mesomediterranea neutrobasilifila della roverella (Roso sempervirentis-Quercetum pubescentis);
- 60 - Serie garganica calcicola mesotemperata inferiore della quercia virgiliana (Cyclamino hederifolii-Quercetum virgiliana)
- 66 - Serie del tavoliere 'oggiario neutrobasilifila della quercia virgiliana (Indico collinae-Quercetum virgiliana)
- 72 - a: Serie adriatico-occidentale calcicola mesomediterranea subumida e secca del leccio (Cyclamino hederifolii-Quercetum ilicis cyclaminetosum hederifolii);
- 79 - Serie mediterranea costiera termomediterranea subumida e secca del pino d'Aleppo (Pistacio lentisci-Pinetum halepensis)
- 88 - Geosigmeto meridionale ripariale edatogrofilo e plantiziale dei boschi a orzano, farnia (Aino-Quercion roboris) e pioppo bianco (Populion albae);
- 90 - Geosigmeto di vegetazione dulcacquiccola idrofitica ed etiofitica (Charetea fragilis, Lemnetaea minoris, Nymphaeion, Potamion pectinati, Magnocaricion elatae, Phragmiton australis, Populion albae);
- 94 - Geosigmeto costiero della vegetazione psammofila, retrodunale e alofila delle spiagge e dei sistemi dunari recenti (Cakiletea, Ammophiletea, Eichryso-Crucianelletea, Quercetea ilicis)
- 96 - Geosigmeto pugliese lacustre e palustre, alofilo e subalofilo, termomediterraneo subumido e secco (Ruppletetea, Zoosteretea marnae, Potametea, Phragmiton, Magnocaricion, Juncetea maritimi ecc)
- 97 - Geosigmeto delle coste alte meridionali e ioniche, rupestre alofilo, meso e termo mediterraneo da subumido a secco delle taliee costiere carbonatiche e calcarenitiche;
- Contorni parco

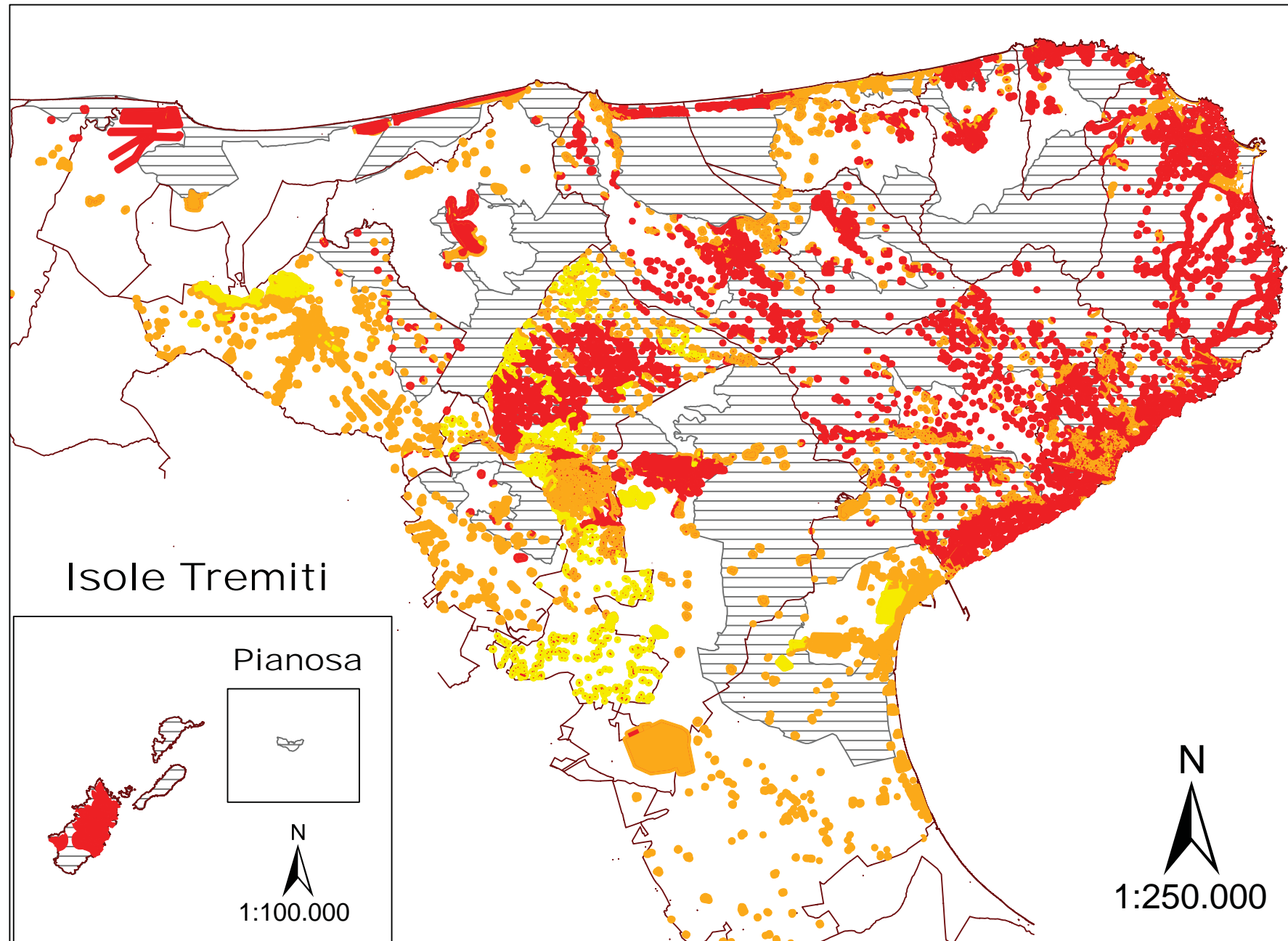




# Tav.5 - Carta del rischio delle aree di interfaccia

## Legenda

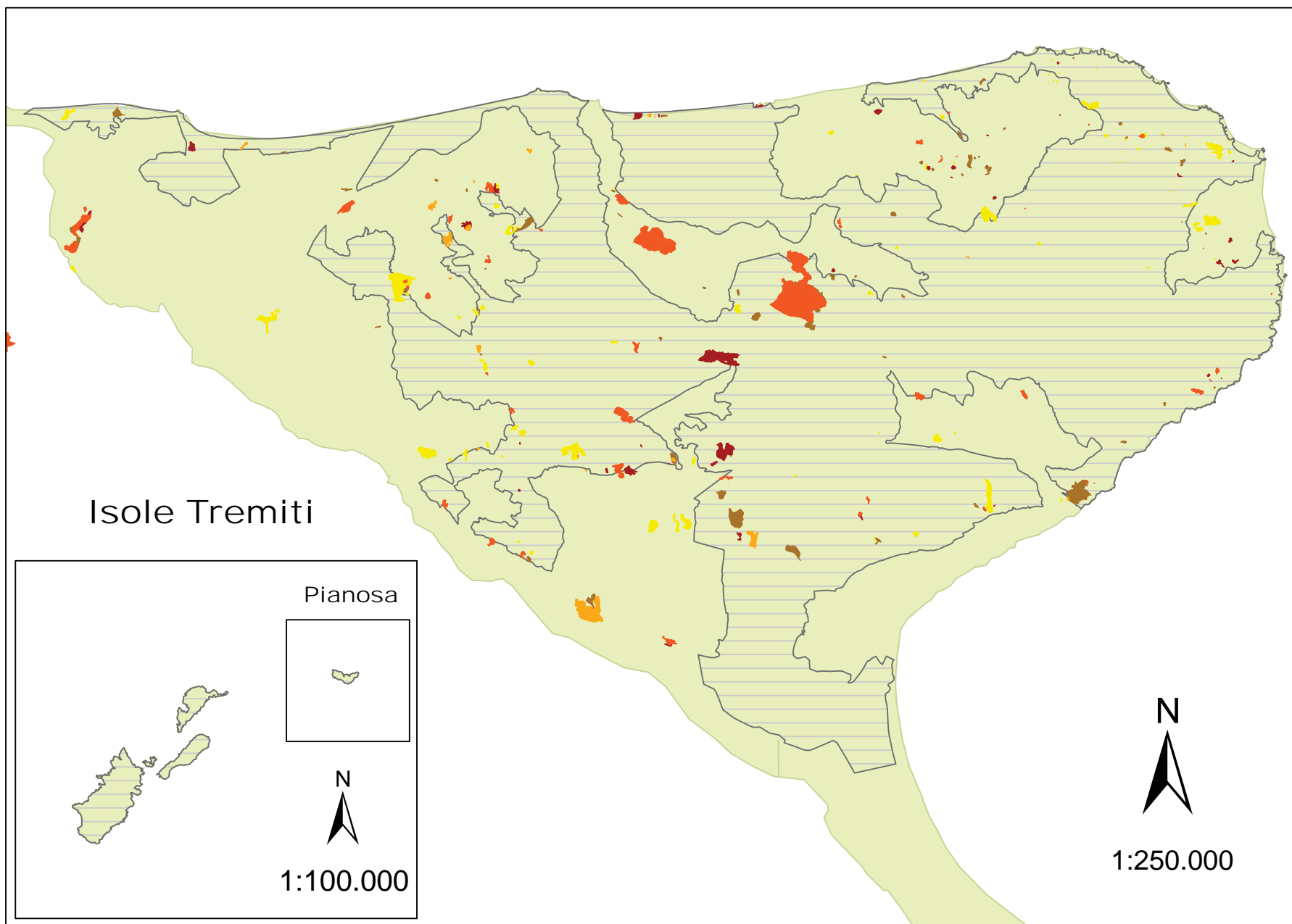
-  Rischio Alto
-  Rischio Medio
-  Rischio Basso
-  Confini Comunali
-  Confini parco



# Tav.6 - Carta delle aree percorse da incendi 2008-2012

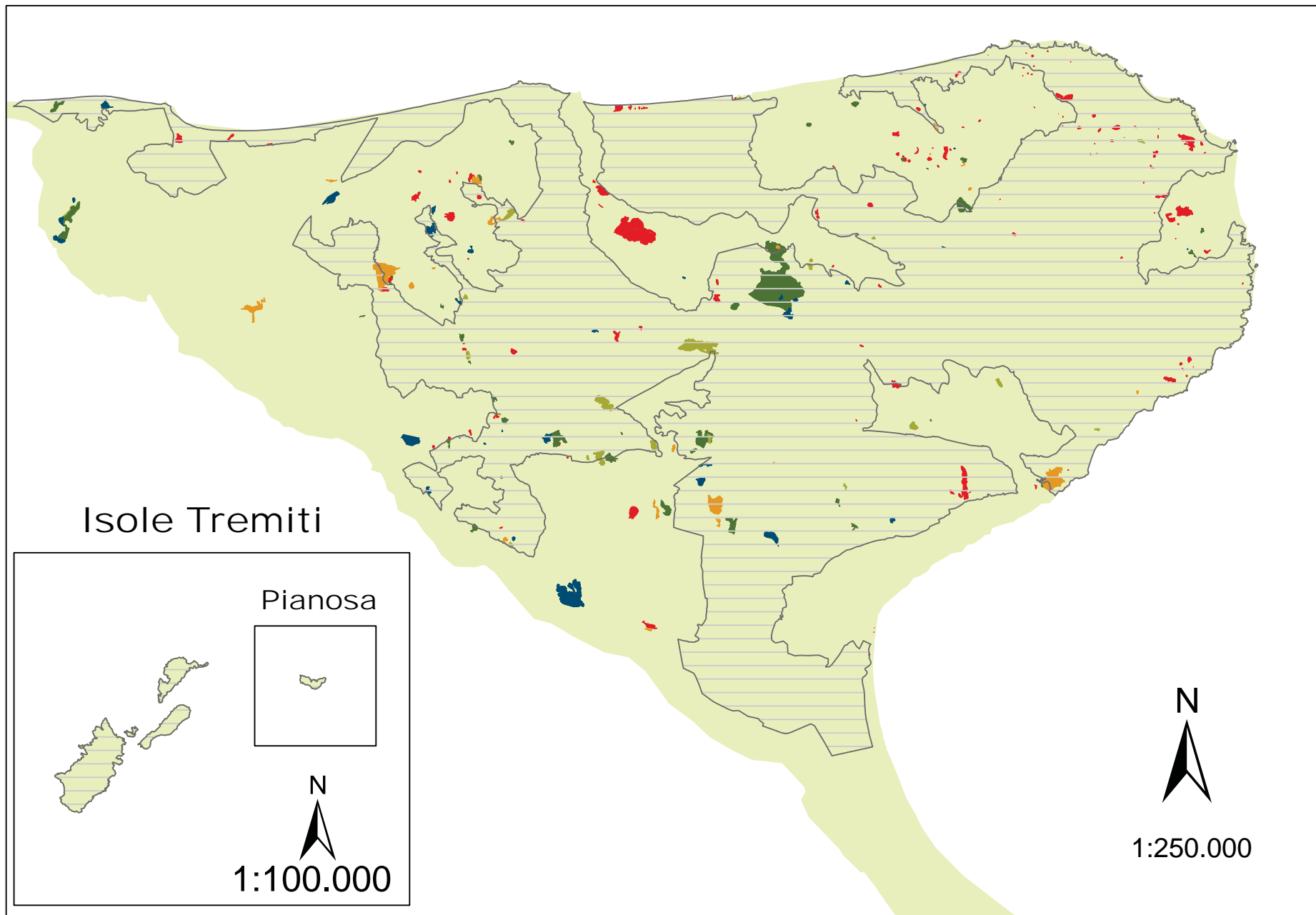
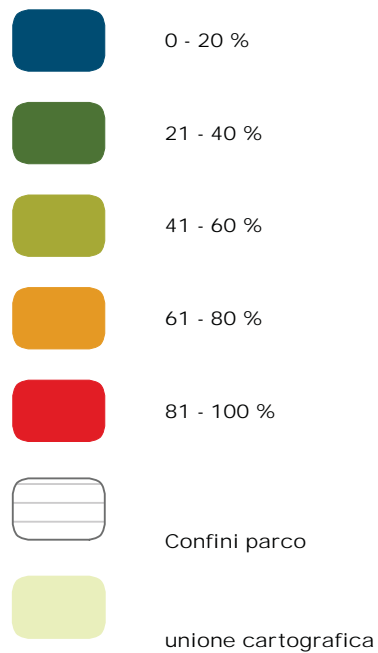
## Legenda

- area incendi 2008
- area incendi 2009
- area incendi 2010
- area incendi 2011
- area incendi 2012
- Confini parco
- unione cartografica



# Tav.7 - Carta delle percentuali di superfici boscate percorse da incendi 2008-2012

## Legenda





# Tav.8 - Carta dei modelli di combustibile

## Legenda

Modello 1

Modello 2

Modello 3

Modello 4

Modello 5 - 6

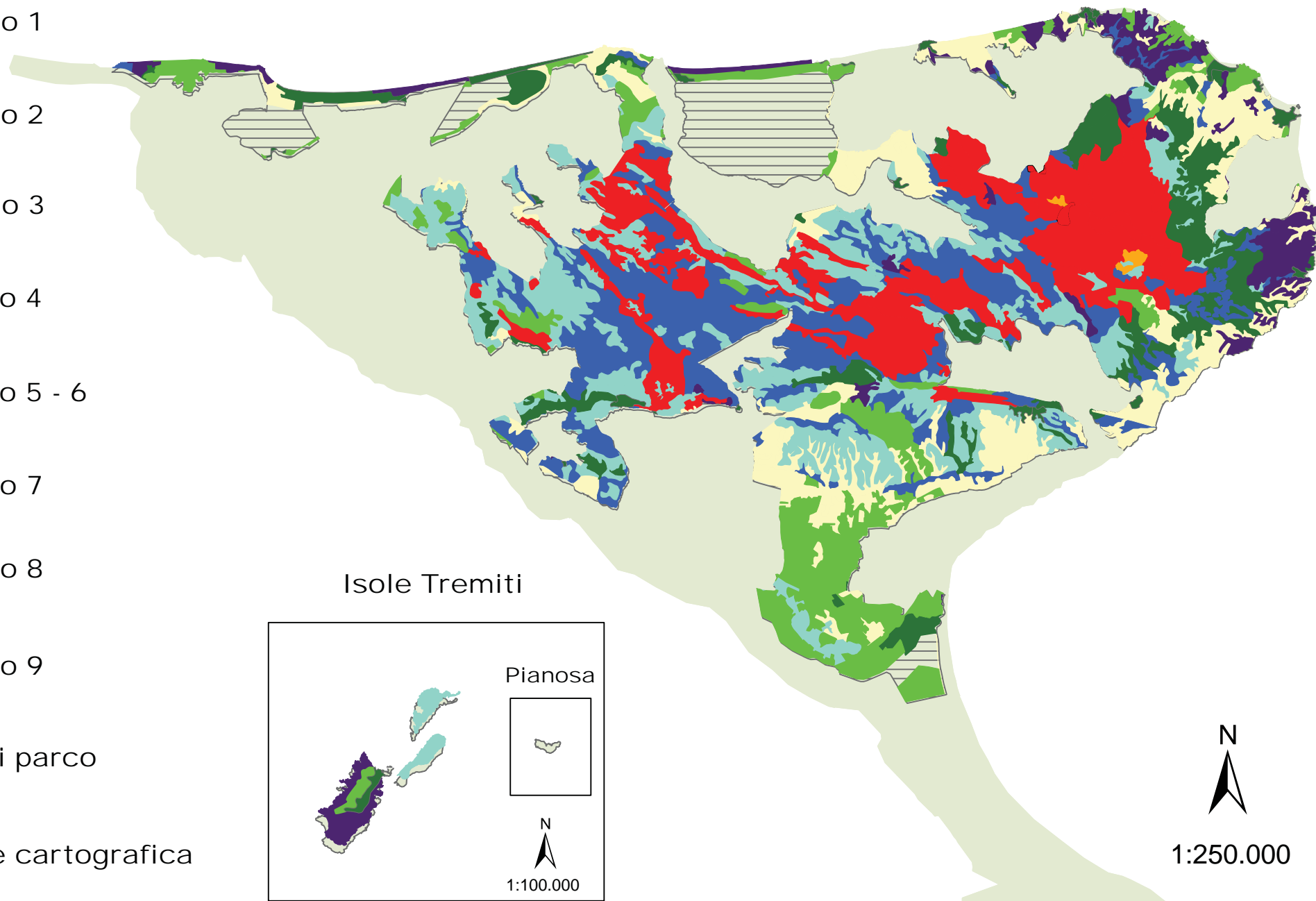
Modello 7

Modello 8

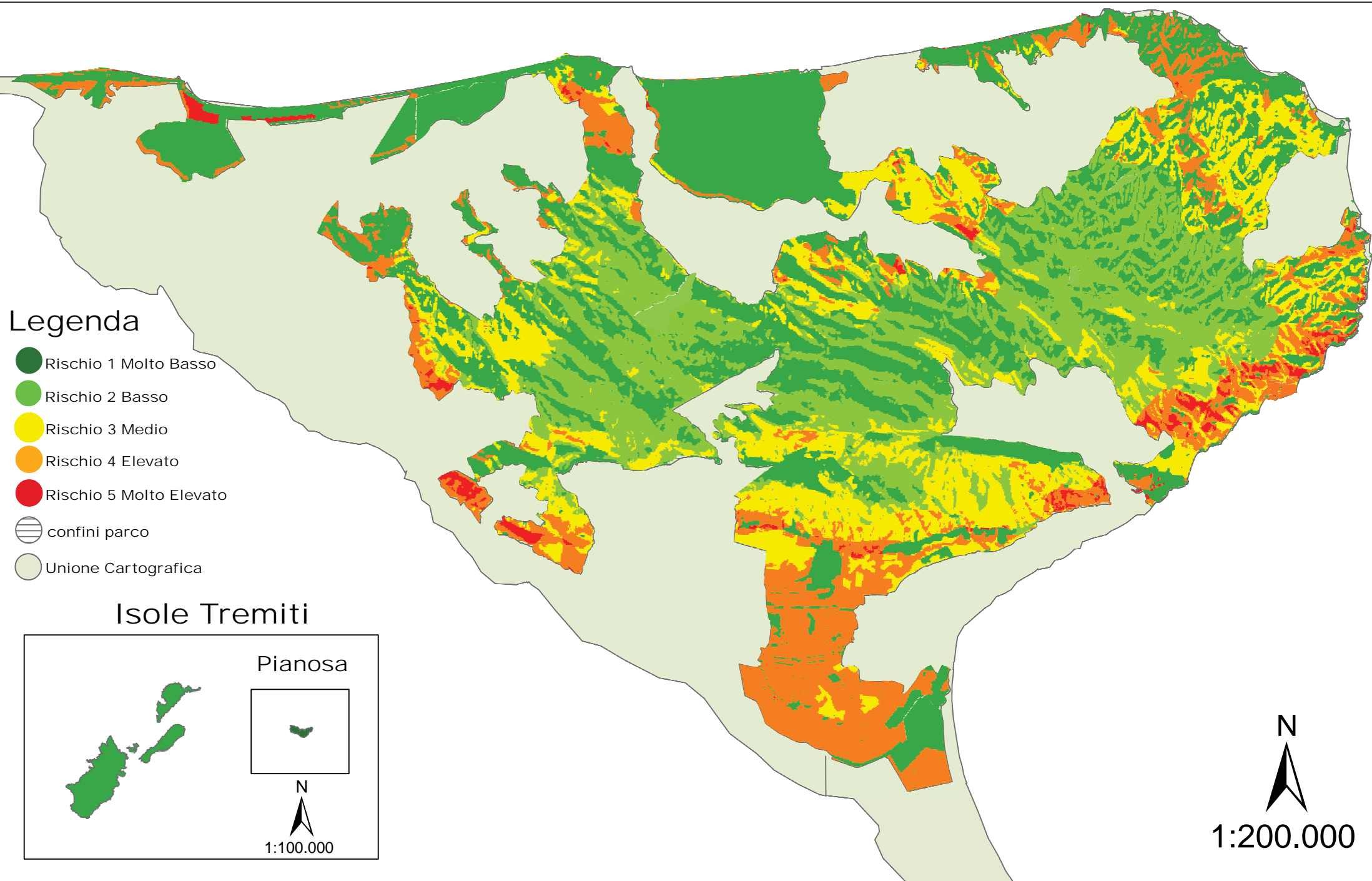
Modello 9

Confini parco

Unione cartografica









# Tav.9 - Carta delle aree omogenee rischio incendio

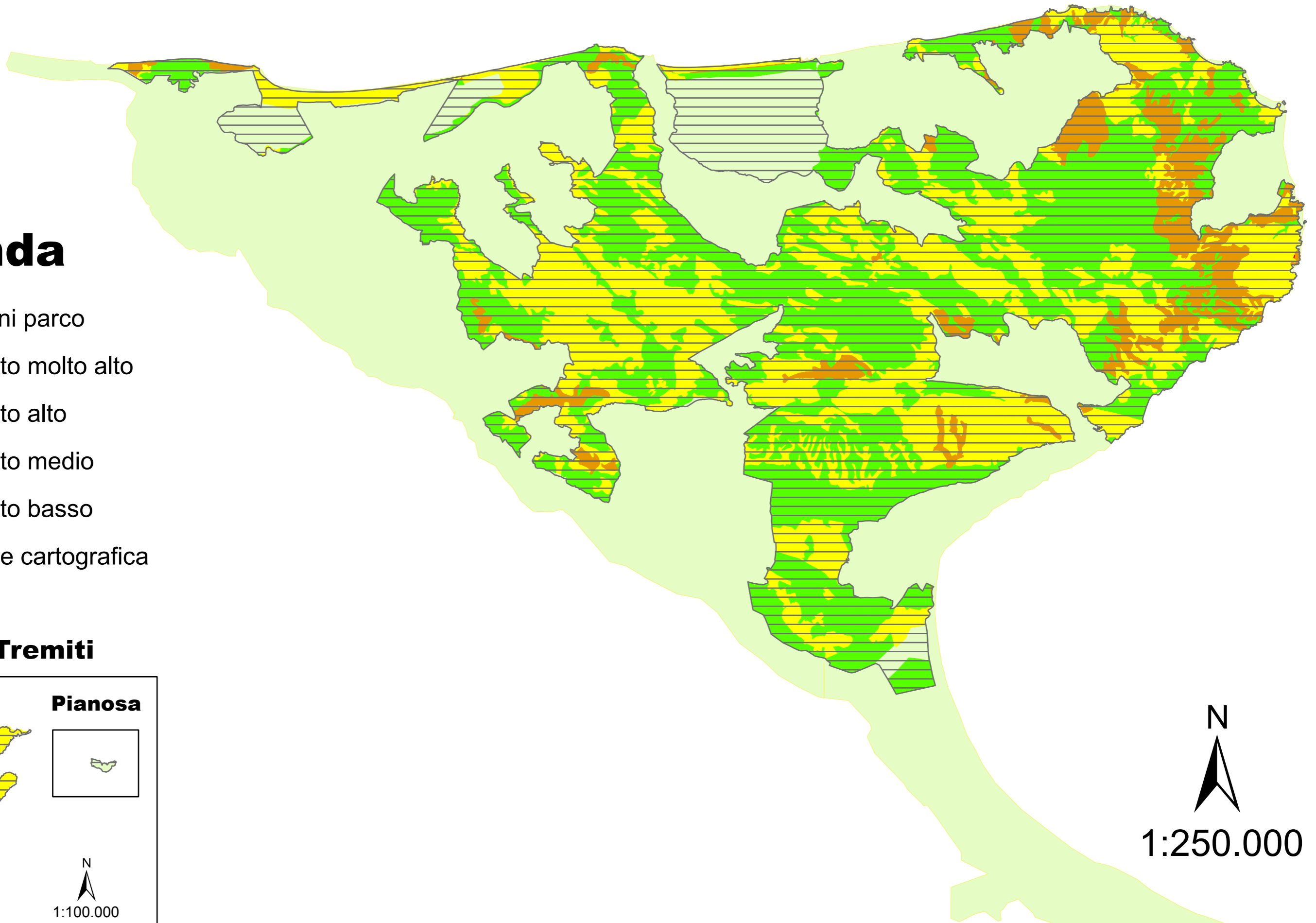
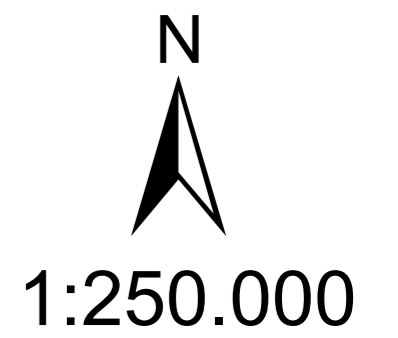
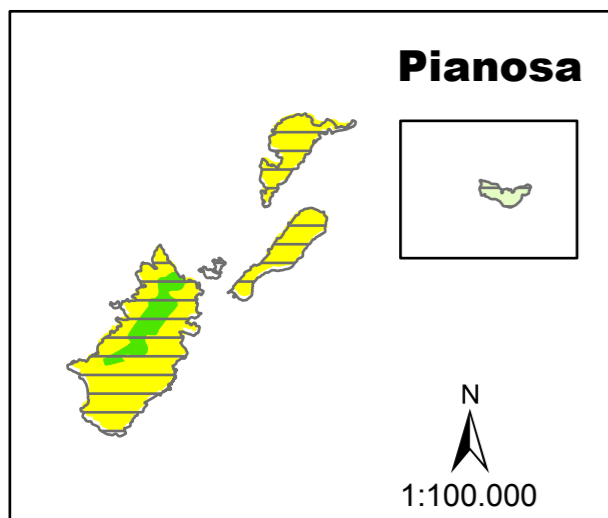


# Tav.10 - Carta dell'impatto atteso

## Legenda

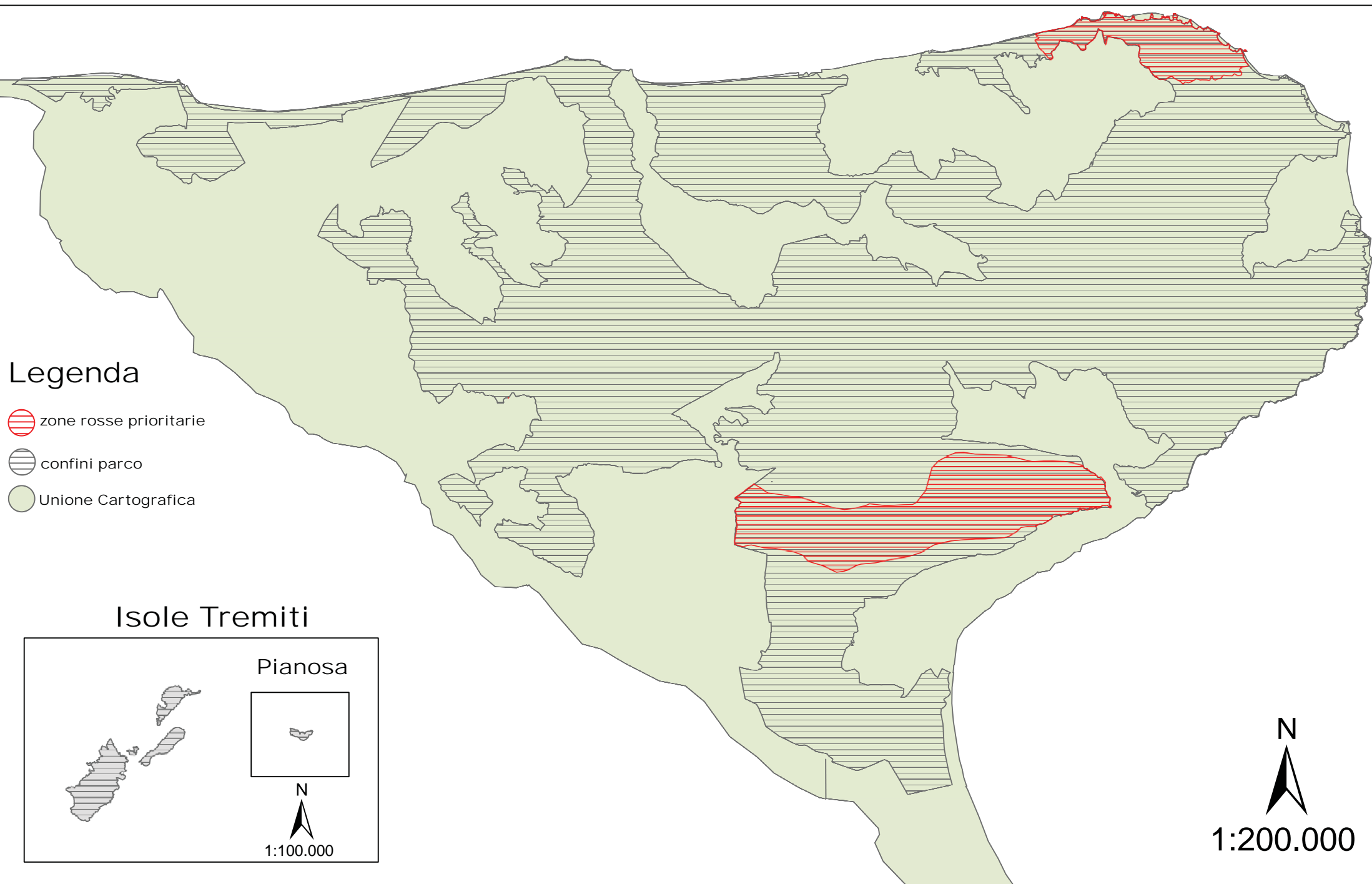
-  Confini parco
-  impatto molto alto
-  impatto alto
-  impatto medio
-  impatto basso
-  unione cartografica

## Isole Tremiti

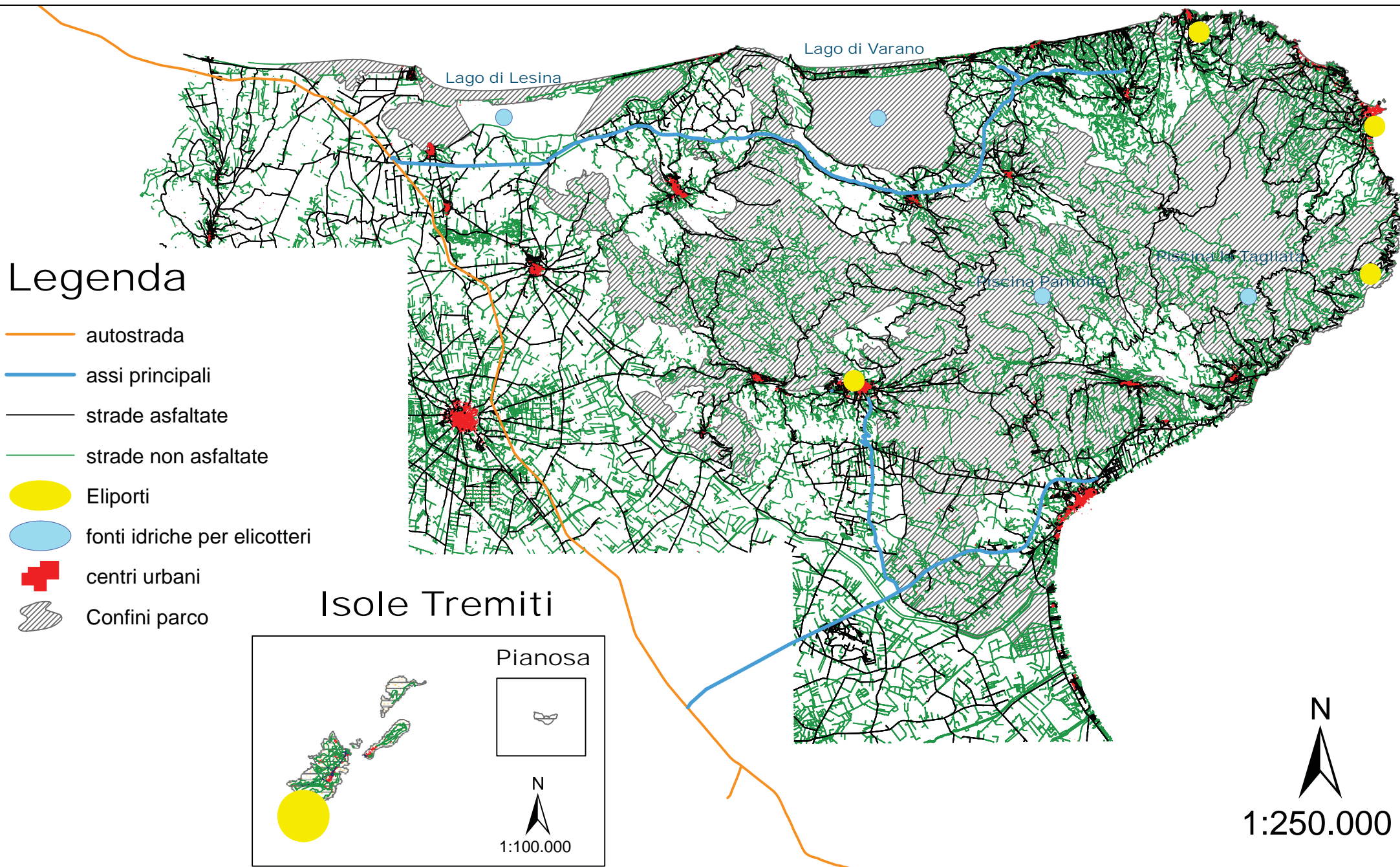




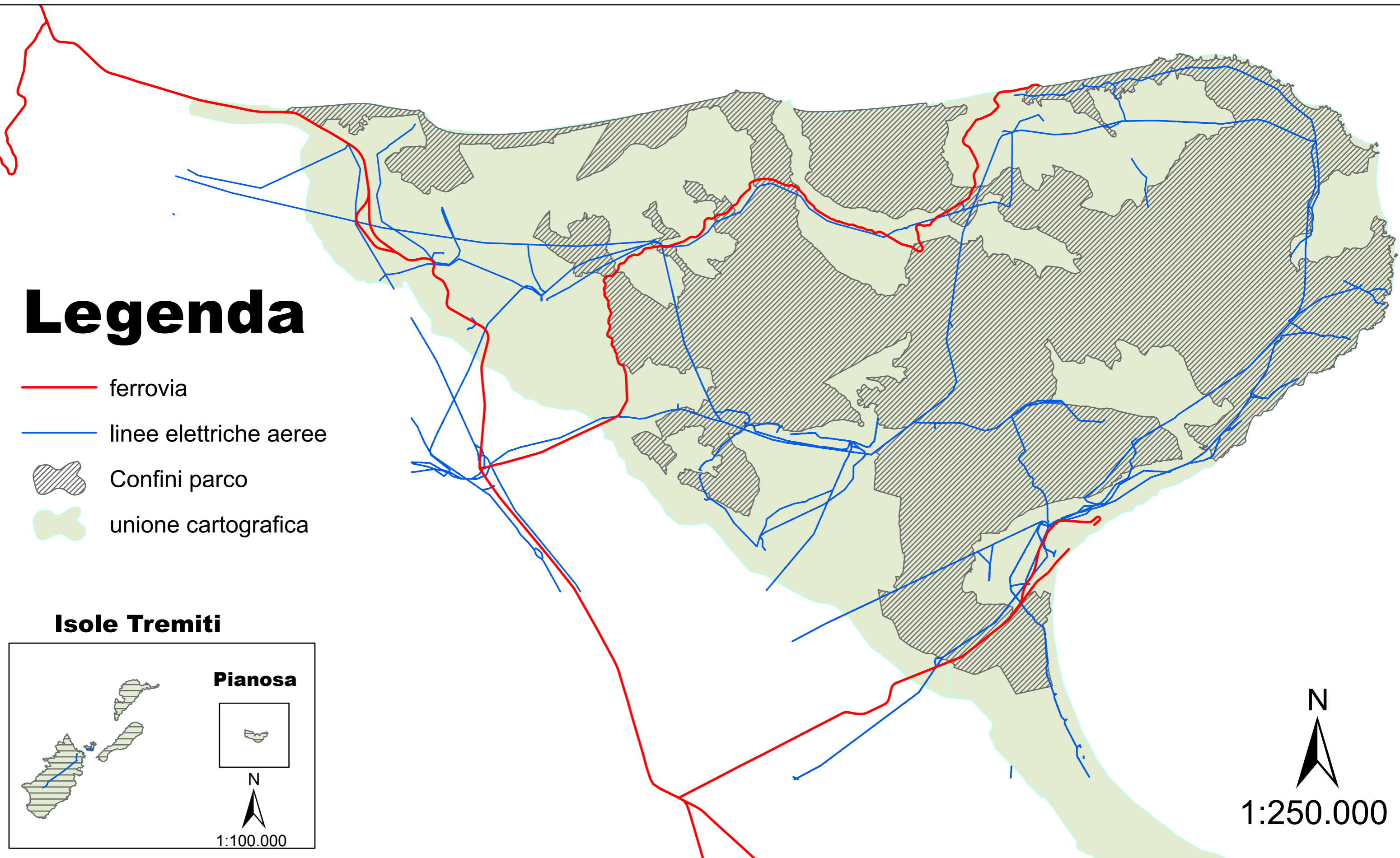
# Tav.11 - Carta delle zone prioritarie di intervento



# Tav.12 - Carta della viabilità con fonti idriche, strutture e infrastrutture AIB



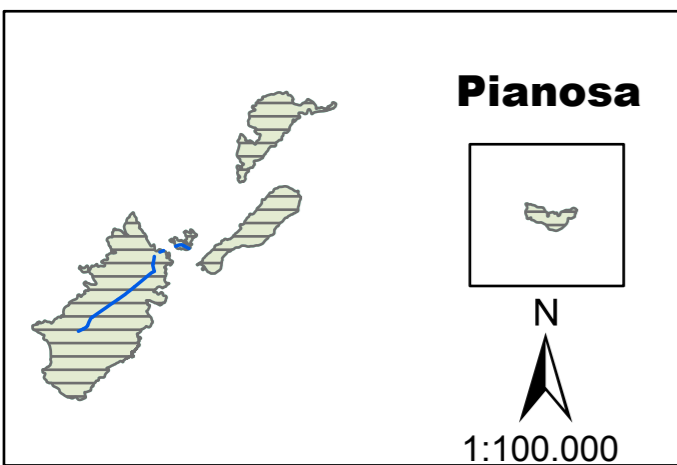
# Tav.13 - Carta delle linee elettriche aeree e delle ferrovie



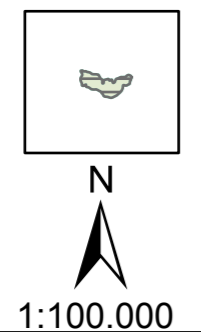
## Legenda

- ferrovia
- linee elettriche aeree
- Confini parco
- unione cartografica

### Isole Tremiti



### Pianosa







1:250.000



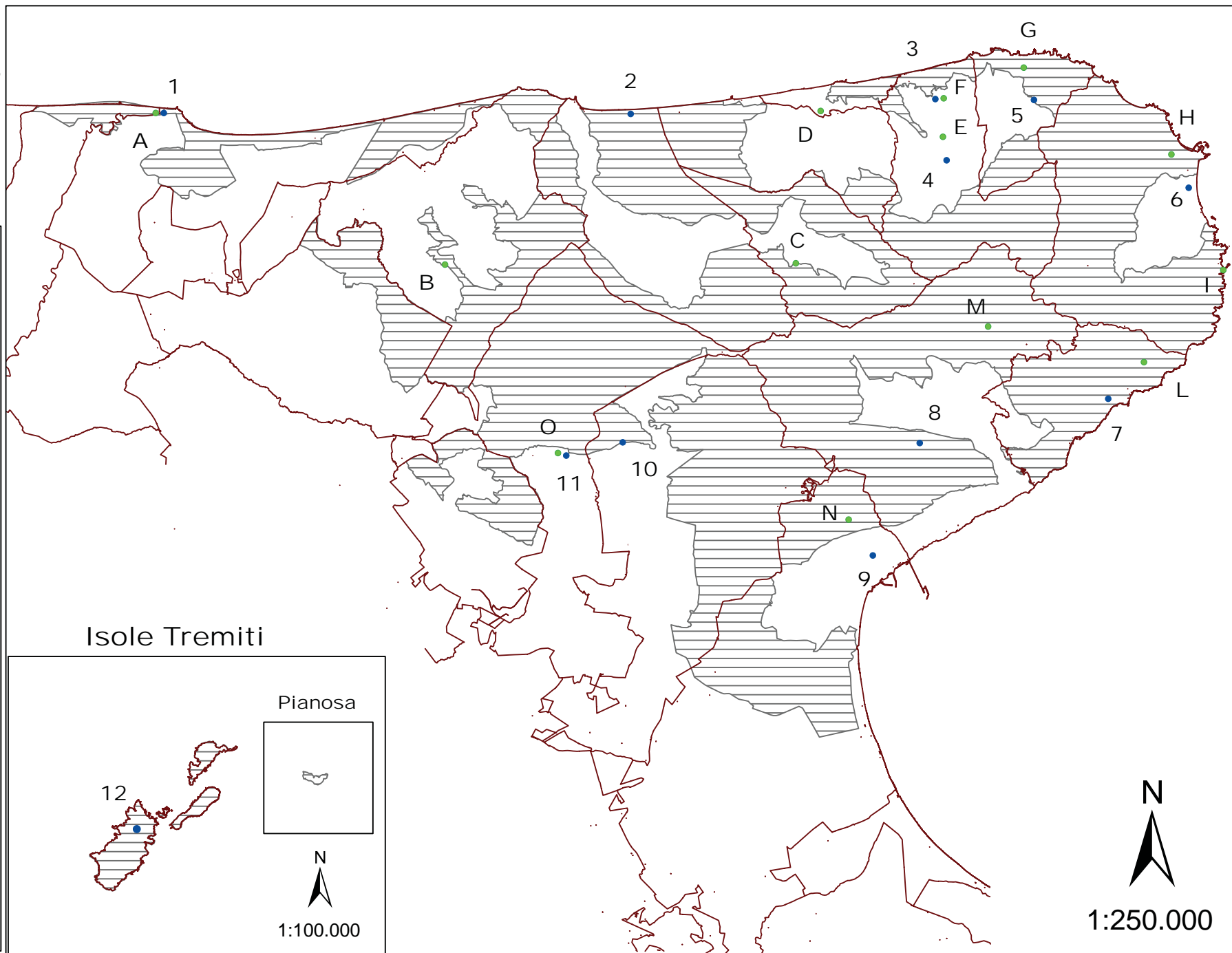
# Tav.14 - Carta delle squadre e mezzi ARIF

## Legenda

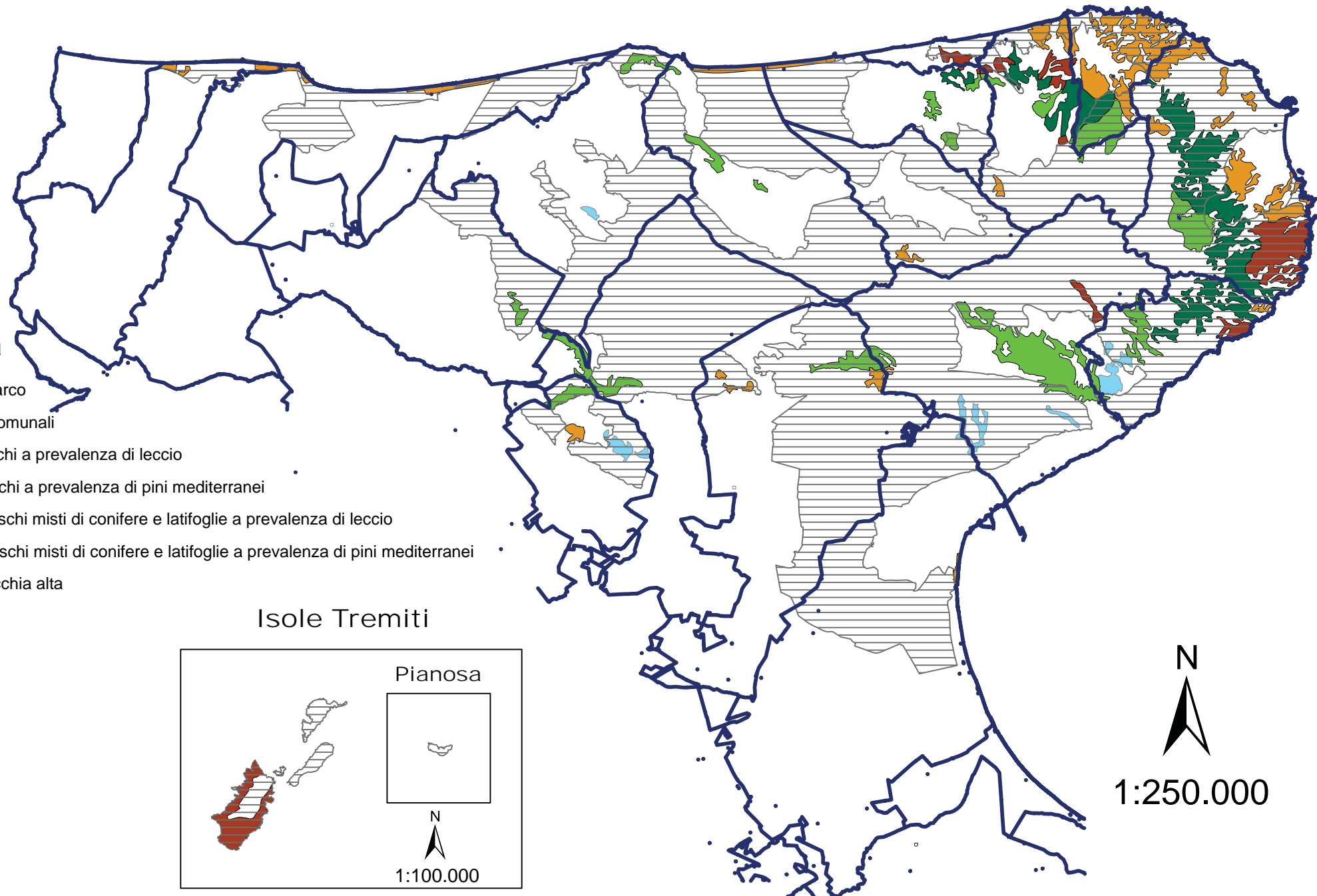
-  squadre con mezzo AIB
-  vedette
-  confini comunali
-  Confini parco

SQUADRE CON MEZZO DI SOCCORSO MUNITO DI MODULO AIB		
POSIZIONE	COMUNE	LOCALITA'
1	LESINA	TORRE FORTORE
2	CAGNANO VARANO	PINETA CAPOIALE
3	VICO DEL GARGANO	PINETA MARZINI
4	VICO DEL GARGANO	COPPA LIMITONI
5	PESCHICI	COPPA DELLA NUVOLA
6	VIESTE	PONTE
7	MATTINATA	MONTELCI
8	MONTE SANT'ANGELO	MADONNA DEGLI ANGELI
9	MANFREDONIA	SCALORIA
10	SAN GIOVANNI ROTONDO	CAPPUCCINI
11	SAN MARCO IN LAMIS	BORGO CELANO
12	ISOLE TREMITI	SAN DOMINO

VEDETTE		
POSIZIONE	COMUNE	LOCALITA'
A	LESINA	TORRE FORTORE
B	SANNICANDRO GARGANICO	SAN GIUSEPPE
C	CARPINO	CARLO NERO
D	RODI GARGANICO	VALLE
E	VICO DEL GARGANO	PARTICCHIANO
F	VICO DEL GARGANO	PINETA MARZINI
G	PESCHICI	COPPA DELLA CROCE
H	VIESTE	CHIESIOLA
I	VIESTE	BAIA DEI CAMPI
L	MATTINATA	MONTE BARONE
M	MONTE SANT'ANGELO	SFERRA CAVALLO
N	MANFREDONIA	VALENTE
O	SAN MARCO IN LAMIS	BORGO CELANO



# Tav.15 - Carta degli interventi di prevenzione





Parco Nazionale del  
**Gargano**

ENTE PARCO NAZIONALE  
DEL GARGANO

Via Sant'Antonio Abate, 121  
Monte Sant'Angelo (FG)

Tel. 0884/568911

Fax 0884/561348