



*Ministero dell'Ambiente
e della Tutela del Territorio*
SERVIZIO CONSERVAZIONE DELLA NATURA



**PARCO NAZIONALE DEL GARGANO
NUOVA PERIMETRAZIONE**

Quadro d'unione

Riferimento fogli I.G.M. in scala 1:50.000

Serracapriola F° 382	Sannicandro F° 383	Vico del Gargano F° 384	Vieste F° 385
	San Severo F° 396	Manfredonia F° 397	Mattinata F° 398
		Zapponeta F° 409	

LEGENDA CARTOGRAFIA

	Zona 1
	Zona 2

CARTA D'ITALIA - SCALA 1:50.000
 FOGLIO N° 386 - VIESTE

VIESTE



<p>ISTITUTO GEOGRAFICO MILITARE - Direzione VA Carta d'Italia alla Scala 1:50.000 (n. 1.198) Foglio N° 386 - VIESTE</p>	<p>Aggiornamenti per dati, simboli e particolari importanti - 1987 I dati sono stati aggiornati secondo le informazioni ricevute sono indicati secondo la situazione al 1° Gennaio 1991</p>	<p>Scale 1:50.000 (1 cm = 500 m)</p>	<p>Nei simboli utilizzati nei testi sono gli eventuali cambiamenti rispetto agli usi</p>	<p>Questo foglio è stato elaborato in base alle carte:</p>	<p>Questo foglio è stato elaborato in base alle carte:</p>
<p>Simboli</p> <p>Linee di confine: Stato, Regione, Provincia, Comune, Frazione, Località, Casale, Fiume, Fiumare, Torrente, Canale, Lago, Stagno, Mare, Oceano, Fiume, Fiumare, Torrente, Canale, Lago, Stagno, Mare, Oceano.</p>	<p>Simboli</p> <p>Linee di confine: Stato, Regione, Provincia, Comune, Frazione, Località, Casale, Fiume, Fiumare, Torrente, Canale, Lago, Stagno, Mare, Oceano, Fiume, Fiumare, Torrente, Canale, Lago, Stagno, Mare, Oceano.</p>	<p>Simboli</p> <p>Linee di confine: Stato, Regione, Provincia, Comune, Frazione, Località, Casale, Fiume, Fiumare, Torrente, Canale, Lago, Stagno, Mare, Oceano, Fiume, Fiumare, Torrente, Canale, Lago, Stagno, Mare, Oceano.</p>	<p>Simboli</p> <p>Linee di confine: Stato, Regione, Provincia, Comune, Frazione, Località, Casale, Fiume, Fiumare, Torrente, Canale, Lago, Stagno, Mare, Oceano, Fiume, Fiumare, Torrente, Canale, Lago, Stagno, Mare, Oceano.</p>	<p>Simboli</p> <p>Linee di confine: Stato, Regione, Provincia, Comune, Frazione, Località, Casale, Fiume, Fiumare, Torrente, Canale, Lago, Stagno, Mare, Oceano, Fiume, Fiumare, Torrente, Canale, Lago, Stagno, Mare, Oceano.</p>	<p>Simboli</p> <p>Linee di confine: Stato, Regione, Provincia, Comune, Frazione, Località, Casale, Fiume, Fiumare, Torrente, Canale, Lago, Stagno, Mare, Oceano, Fiume, Fiumare, Torrente, Canale, Lago, Stagno, Mare, Oceano.</p>


FOGLIO N° 386 - VIESTE
 SERIE N° 386 - VIESTE
 PROIEZIONE CONFORME UFFICIALE ITALIANA
 SCELTA N° 2721, ENDOGHE 1/42 - 1/50

QUANTITATIVA CROCIOMETRICA GAUSS - BOGGA

La base di calcolo delle coordinate geodetiche è rappresentata dagli assi cartesiani di riferimento.

La proiezione di Gauss - Bogga è una proiezione cilindrica a cono doppio con il cono di tangenza nel parallelo di latitudine 42° 30' N e il centro di proiezione nel punto di latitudine 42° 30' N e longitudine 15° 00' E.

Lat. (φ)	Long. (λ)	U (m)	V (m)
42° 30' N	15° 00' E	0	0
42° 30' N	15° 00' E	0	0
42° 30' N	15° 00' E	0	0



MINISTERO DELL'INTERNO
 17 SET. 2001

ABBREVIAZIONI

ALTEZZA	ALTEZZA	ALTEZZA	ALTEZZA	ALTEZZA
ALTEZZA	ALTEZZA	ALTEZZA	ALTEZZA	ALTEZZA
ALTEZZA	ALTEZZA	ALTEZZA	ALTEZZA	ALTEZZA
ALTEZZA	ALTEZZA	ALTEZZA	ALTEZZA	ALTEZZA
ALTEZZA	ALTEZZA	ALTEZZA	ALTEZZA	ALTEZZA

